Образец по чл. 53, ал. 6 от НСГ

Одобрил: И.А. Директор
инж. Любомир Малинов
/име, фамилия и подпис/: .....

дата: 10.03.26 г.,
№ и дата на удостоверението за упражняване на лесовъдска практика: 15.641/15.07.25.

Утвърдил:.....
.....
име, фамилия,/ подпис: .....
/попълва се само в случаите на чл. 53, ал. 4 от НСГ/
дата: ..... г.,
№ и дата на удостоверението за упражняване на лесовъдска практика: .....

ТЕХНОЛОГИЧЕН ПЛАН № 1

За добив на дървесина от отдел ***287*** подотдел ***б***
На ТП ДГС"***Селище***"...../*попълва се само за държавни гори*/
Община .....; Землище .....;
имот с (кадастрален идентификатор/КВС) №....., /*попълва се само за недържавни гори*/

I. Схема за добива на дървесина от насаждението

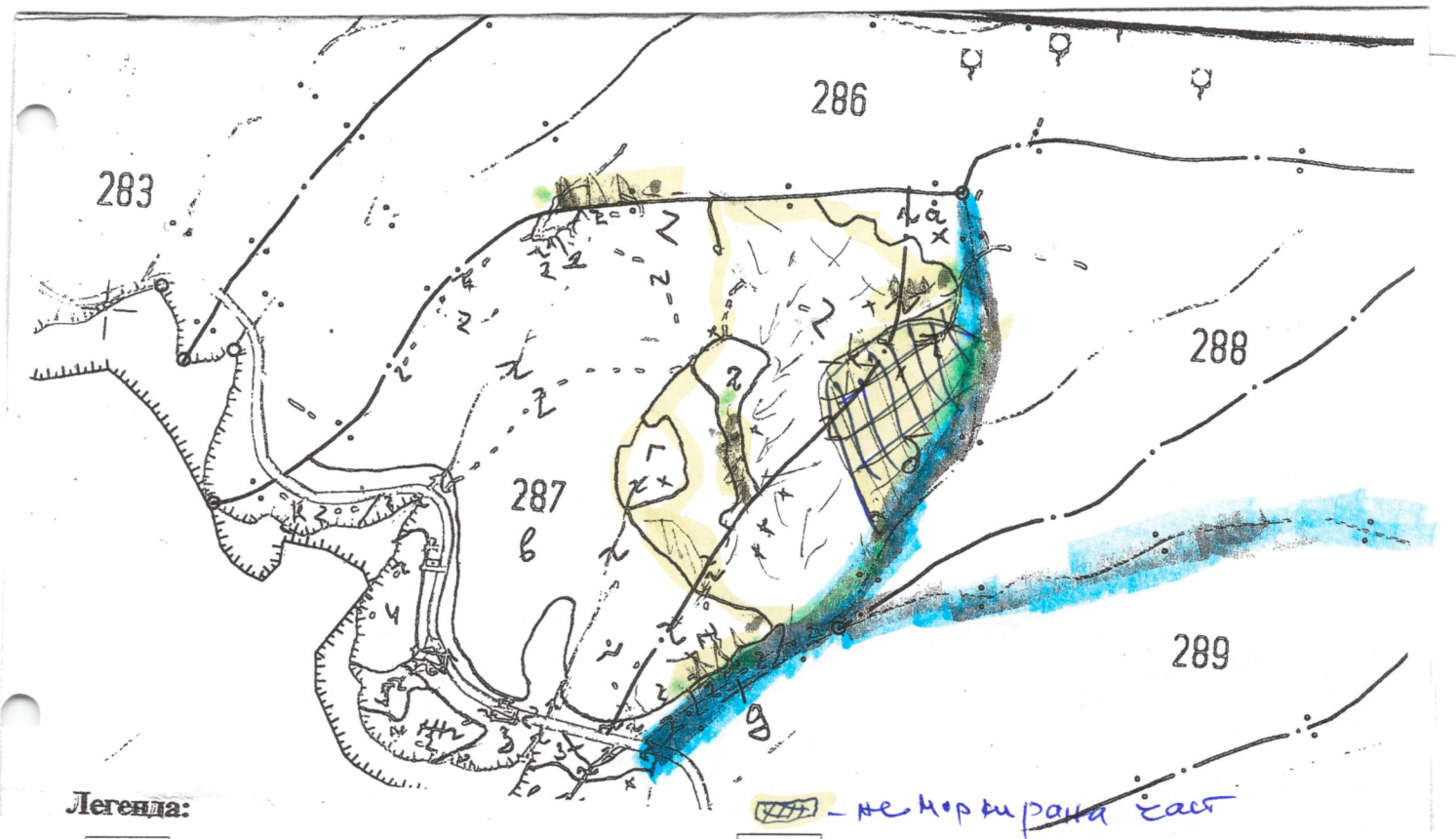

Легенда:

- ± ± ± ± проектирани коларски вр. извозни пътища
- - - - - - - съществуващи извозни пътища
- съществуващ автомобилен път
- просека
- водно течения
- не маркирана част
- проектирани тракторни вр. извозни пътища
- ▲ ▲ ▲ временен склад
- xxxxxx трасе на въжена линия
- =+=+=+= проектиран автомобилен път
- маркирано насаждение – место за зарежданe ГСМ

На схемата задължително се нанасят контурите на насаждението/имота, съществуващите и проектирани временни горски пътища, просеките, просеките за въжени линии, извозни пътища, временни складове както и връзката им със съществуващата автомобилна пътна мрежа.

II. Характеристика на насаждението

1.Вид на сечта ***групово-постепенна*** ...../ интензивност ***20*** %
Втори вид сеч ...../ интензивност .....%
2.Площ на подотдела ***17,5*** ха Размер на сечището ***14,2*** ха
3. Състав по план/програма ***бб-9/см1***, действителен ***бб-9/см1***.....
4. Запас на 1 ха: с клони.***342*** куб.м/ха , без клони ***5990***.куб. м/ха.
5. Среден наклон на терена ***21*** градуса.

		рч						рч					
едра	897	15				дребна	-	-				вър-	
средна	16	1				дърва	27	3				шина	

7.Наличие и характеристика на подраста преди сечта (състав, възраст, средна височина, % на покритие).

Неравномерно разпределен от от 50 до 70% добро състояние с височина от 0.50 до 3 метра

8. Средно извозно разстояние ***250м.***;

9. Други характеристики на насаждението (*токовища, сватбовища, надлесни дървета, сервитути, защитени територии, Натура 2000, защитени видове описани в доклада за гори с висока консервационна стойност, мъртва дървесина, вододайни зони, биологично разнообразие и др.).*

Натура 2000 с ВКС 1.1;2; 4

III. Технологични указания и параметри на технологичната инфраструктура

1. Дървесината в насаждението да се добива при спазване на технологичната схема по т. I

2. Сечта ще се извършва с (моторен трион, ръчно, машини; кастренето на отсечените стъбла се извършва: в сечище, на временен склад) ..... ***Сеч и разкройване с БМТ в сечище ; извоз Механизирано на секции 8-12 м и с нает обоз на секции 4м ,и една част на спускане и извоз с обратен наклон .....***

3. Извозът от сечището до временните складове ще се осъществява с.

Механизирано на секции 8-12 м и с нает обоз на секции 4.....

на (цели стъбла, дълги/къси секции, сортименти, чипс и др.; с влачене по терена, изцяло натоварени).....

.....

.....

4. Проектирани нови горски автомобилни пътища съгласно Наредба 5 за строителството в горските територии без промяна на предназначението им: дължина .....м. широчина .....м.

5. Изграждане/**ремонт на временни извозни горски пътища** (вярното се подчертава):250м

5.1. Тракторни – допустимо разстояние между тях .....м (не по-малко от 40 м), дължина .....м, широчина 4 м.

5.2. Коларски - разстояние между тях.....м (не по-малко от 40 м), дължина .....м, широчина ... м

6. Просеки за въжени линии: ..... бр.

допустимо разстояние между просеките ..... м., дължина ..... м., широчина ..... м.

7. Направа на просеки .....бр.

допустимо разстояние между тях .....м., дължина .....м., широчина ..... м.

8. Изграждане на нови временни складове (бр., площ в ха) .....

.....

9. Мерки за опазване на оставащите на корен дървета, подраста, младиняка и почвата . ***Правилно определене на посоката на сеч и спазване на нормативните документи.***

10. Начини на почистване на сечището Събиране на клони.

11. Материалите ще се извозят до временен склад; ***зимния дол***

когато мястото на временния склад няма данни, позволяващи точното му определяне или попада извън мащаба на схемата по т. I, се посочват географските му координати в градуси, минути и секунди.

12. Други указания: зареждане на горива и смазочни материали на определените места

.....

Да се изнасят битовите отпадъци от сечището извън горските територии на определените за това места.

13. Всички операции по подготвителните и основните работи да се извършват съгласно изискванията на Правилника за здравословни и безопасни условия на труд в горите и правилата за противопожарна безопасност в горите.

Изготвил: инж. Саит Айров ...../*подпис, име и фамилия*/

дата:02,10,2025.г.,

Място на издаване;

№ и дата на удостоверението за упражняване на лесовъдска практика: 13768/29,05,2019год.

ЗАПОЗНАТ с технологичния план: ...../попълва се след издаването на позволителното за сеч/

Лицето по чл. 108, ал. 2 от ЗГ, на което е издадено позволително за сеч № .....

Образец по чл. 53, ал. 6 от НСГ

Одобрил: И.Д. Директор
инж. Любомир Малинов
/име, фамилия и подпис/: .....
дата: 10.03.26 г.,
№ и дата на удостоверението за упражняване на лесовъдска практика: 15641 / 15.07.25

Утвърдил:.....
.....
име, фамилия,/ подпис: .....
/попълва се само в случаите на чл. 53, ал. 4 от НСГ/
дата:.....г.,
№ и дата на удостоверението за упражняване на лесовъдска практика: .....

ТЕХНОЛОГИЧЕН ПЛАН № 1

За добив на дървесина от отдел *270* подотдел *в*
На ТП ДГС"***Селище***"...../*попълва се само за държавни гори*/
Община .....; Землище .....;
имот с (кадастрален идентификатор/КВС) №....., /*попълва се само за недържавни гори*/

I. Схема за добива на дървесина от

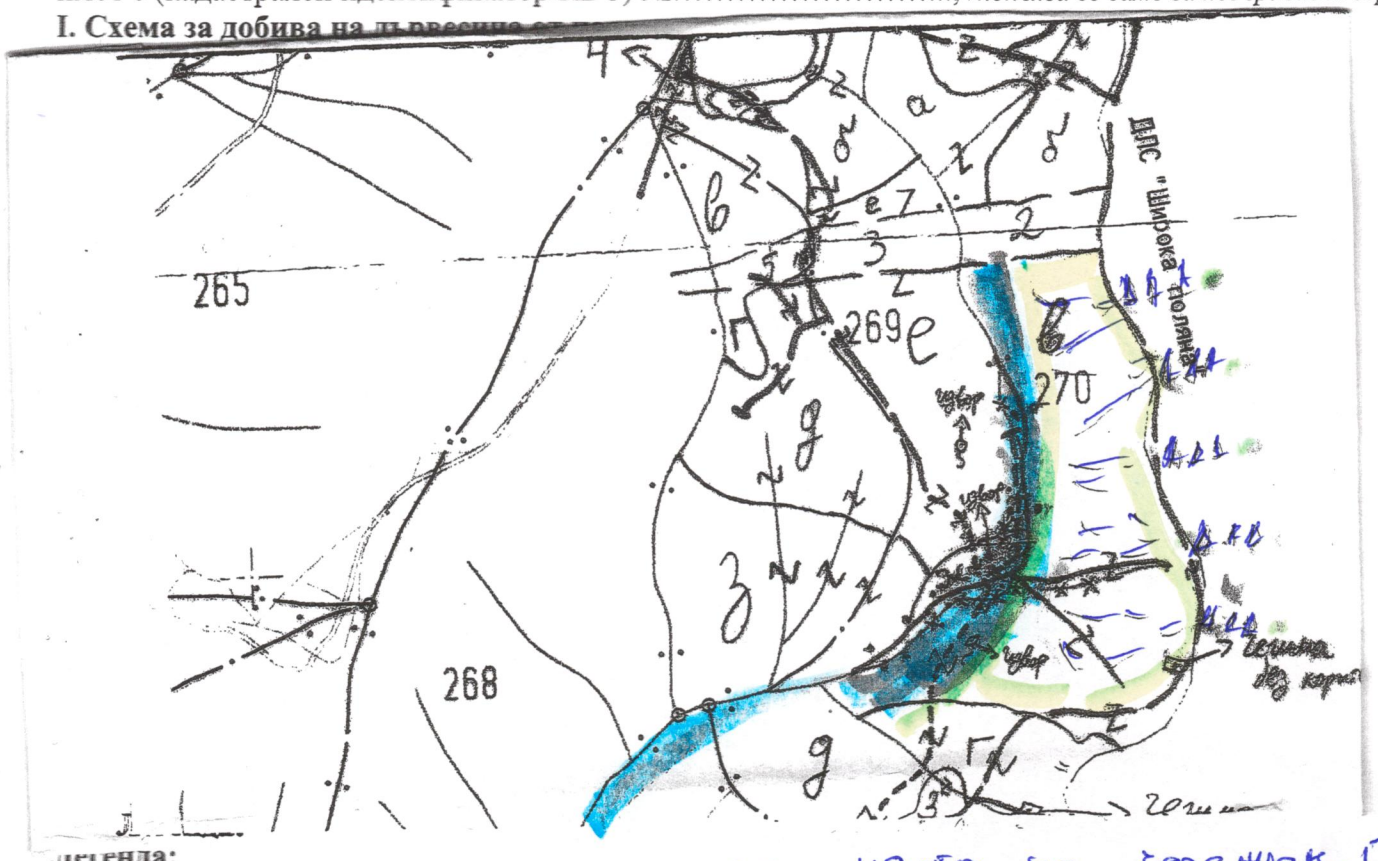

Легенда:

- място за зареждане ГСМ

±±±± проектирани коларски вр. извозни пътища	»»»»» проектирани тракторни вр. извозни пътища
- - - - - - съществуващи извозни пътища	▲▲▲ временен склад
съществуващ автомобилен път	xxxxxx трасе на въжена линия
просека	=+=+=+= проектиран автомобилен път
постоянно вод. течение	- маркирано насаждение

На схемата задължително се нанасят контурите на насаждението/имота, съществуващите и проектирани временни горски пътища, просеките, просеките за въжени линии, извозни пътища, временни складове както и връзката им със съществуващата автомобилна пътна мрежа.

II. Характеристика на насаждението

1.Вид на сечта ***групово-изборна*** ...../ интензивност ***15*** %
Втори вид сеч ...../ интензивност .....%
2.Площ на подотдела ***15,2*** ха Размер на сечището ***11,7*** ха
3. Състав по план/програма ***см-9/ела1/б.б***, действителен ***см-9/ела1/б.б*** .....
4. Запас на 1 ха: с клони.***522*** куб.м/ха , без клони ***7930***.куб. м/ха.
5. Среден наклон на терена ***23*** градуса.
6. Очакван добив от маркираната дървесина ***965***.....лежаща маса, куб.м.

дърв. вид	см	ела				дърв. вид	см	ела				

средна	20	5				дърва	14	6				шина	

7.Наличие и характеристика на подраста преди сечта (състав, възраст, средна височина, % на покритие).

Неравномерно разпределен от от 40 до 50% добро състояние с височина от 0.50 до 3 метра

8. Средно извозно разстояние ***150м.***;

9. Други характеристики на насаждението (*токовища, сватбовища, надлесни дървета, сервитути, защитени територии, Натура 2000, защитени видове описани в доклада за гори с висока консервационна стойност, мъртва дървесина, вододайни зони, биологично разнообразие и др.).*

Натура 2000 с ВКС 1.1;2; 4

III. Технологични указания и параметри на технологичната инфраструктура

1. Дървесината в насаждението да се добива при спазване на технологичната схема по т. I

2. Сечта ще се извършва с (моторен трион, ръчно, машини; кастренето на отсечените стъбла се извършва: в сечище, на временен склад)

Сеч и разкройване с БМТ в сечище ; извоз Механизирано на секции 8-12 м и с нает обоз на секции 4м ……

3. Извозът от сечището до временните складове ще се осъществява с.

Механизирано на секции 8-12 м и с нает обоз на секции 4 ..... . на (цели стъбла, дълги/къси секции, сортименти, чипс и др.; с влачене по терена, изцяло натоварени)……..

……

……

4. Проектирани нови горски автомобилни пътища съгласно Наредба 5 за строителството в горските територии без промяна на предназначението им: дължина ……м. широчина ……м.

5. Изграждане/**ремонт на временни извозни горски пътища** (вярното се подчертава):50-100м

5.1. Тракторни – допустимо разстояние между тях .....м (не по-малко от 40 м), дължина ……м, широчина 4 м.

5.2. Коларски - разстояние между тях.....м (не по-малко от 40 м), дължина .....м, широчина ... м

6. Просеки за въжени линии: ……. бр.

допустимо разстояние между просеките ..... м., дължина ..... м., широчина ..... м.

7. Направа на просеки .....бр.

допустимо разстояние между тях .....м., дължина ……м., широчина ..... м.

8. Изграждане на нови временни складове (бр., площ в ха) .....

.....

9. Мерки за опазване на оставащите на корен дървета, подраста, младиняка и почвата . ***Правилно определене на посоката на сеч и спазване на нормативните документи.***

10. Начини на почистване на сечището ***събиране клони и вършина на купки***.

11. Материалите ще се извозят до временен склад; ***Гарваница.***

когато мястото на временния склад няма данни, позволяващи точното му определяне или попада извън мащаба на схемата по т. I, се посочват географските му координати в градуси, минути и секунди.

12. Други указания***: зареждане на горива и смазочни материали на определените места***

……

Да се изнасят битовите отпадъци от сечището извън горските територии на определените за това места.

13. Всички операции по подготвителните и основните работи да се извършват съгласно изискванията на Правилника за здравословни и безопасни условия на труд в горите и правилата за противопожарна безопасност в горите.

Изготвил: инж. Саит Айров ……/*подпис, име и фамилия*/

дата:02,10,2025.г.,

Място на издаване;

№ и дата на удостоверението за упражняване на лесовъдска практика***: 13768/29,05,2019год.***

ЗАПОЗНАТ с технологичния план: ……/попълва се след издаването на позволителното за сеч/

Лицето по чл. 108, ал. 2 от ЗГ, на което е издадено позволително за сеч № .....

……

/ трите имена, подпис, дата - /

№ и дата на удостоверението за упражняване на лесовъдска практика: …….....

Образец по чл. 53, ал. 6 от НСГ

Одобрил: И.Д. Директор
инж. Любомир Малинов
/име, фамилия и подпис/: [подпис]

дата: 10.03.26 г.,
№ и дата на удостоверението за упражняване на лесовъдска практика: 15641/15.07.2025 г.

Утвърдил: И.Д. Директор
Инж. Любомир Малинов
име, фамилия,/ [подпис] подпис:
/попълва се само в случаите на чл. 53, ал. 4 от НСГ/

дата: 10.03.26 г.,
№ и дата на удостоверението за упражняване на лесовъдска практика: 15641/15.07.25 г.

ТЕХНОЛОГИЧЕН ПЛАН № 1.

За добив на дървесина от отдел 280 подотдел Д
На ТП ДГС/~~ДЛС~~/~~УОГС~~ „Селище" /*попълва се само за държавни гори*/
Община Сърница; Землище Сърница;
имот с (кадастрален идентификатор/КВС) №..... /*попълва се само за недържавни гори*/

I. Схема за добива на дървесина от насаждението

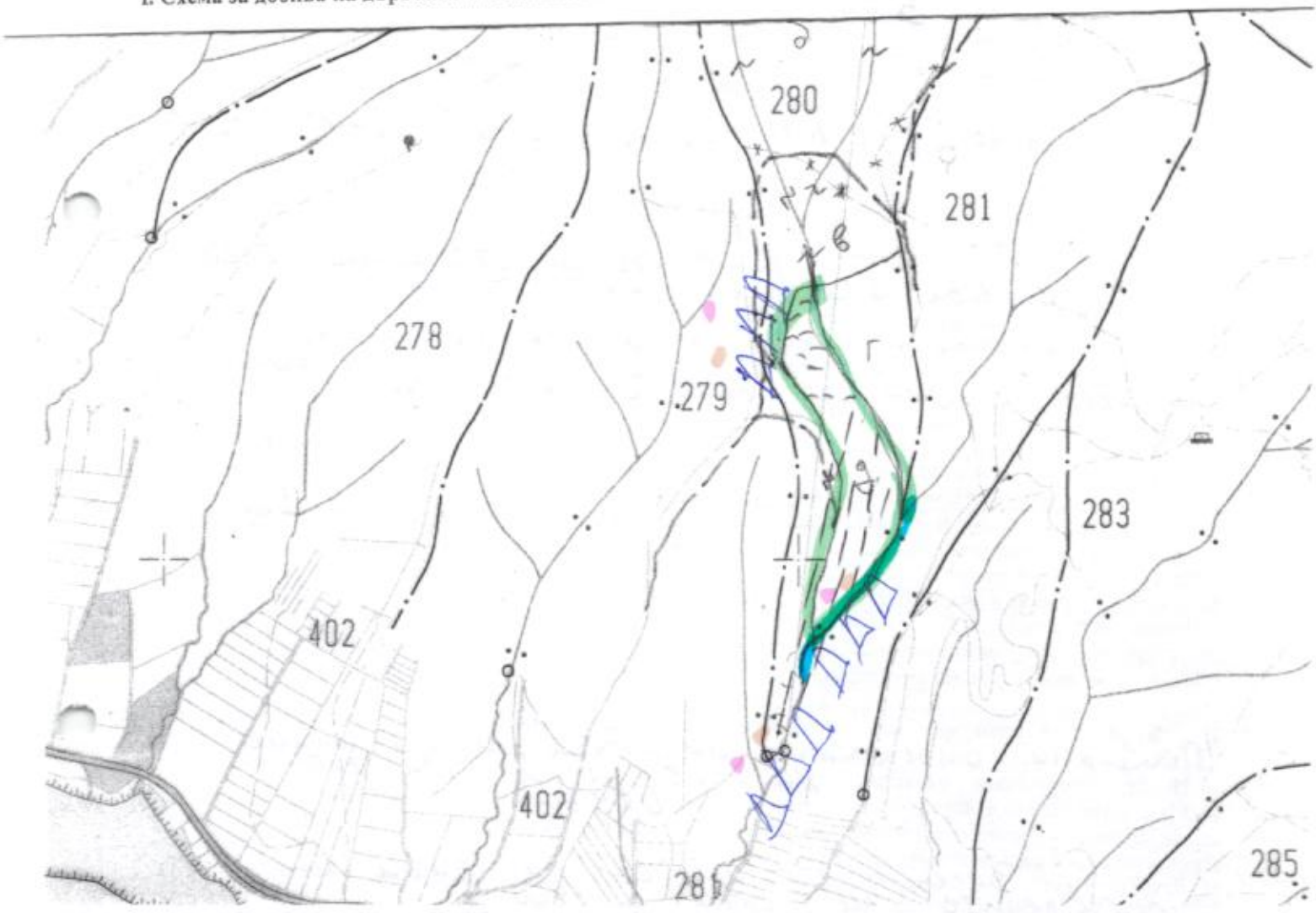

Легенда:

± ± ± ± проектирани коларски вр. извозни пътища

» » » » проектирани тракторни вр. извозни пътища

- - - - - - - съществуващи извозни пътища

▲ ▲ ▲ временен склад

======= съществуващ автомобилен път

xxxxxx трасе на въжена линия

^^^^^^^ просека

=+=+=+= проектиран автомобилен път

граница на насаждението

място за ГСМ и отпадъди

На схемата задължително се нанасят контурите на насаждението/имота, съществуващите и проектирани временни горски пътища, просеките, просеките за въжени линии, извозни пътища, временни складове както и връзката им със съществуващата автомобилна пътна мрежа

II. Характеристика на насаждението

1. Вид на сечта ....Пробирка..... / интензивност 11 %

Втори вид сеч ..... / интензивност .....%

2. Площ на подотдела ..4,3...ха Размер на сечището.....4,3... ха

3. Състав по план/програма.....ББ10....., действителен.....ББ10.....

4. Запас на 1 ха: с клони.....508...куб.м/ха , без клони .....куб. м/ха.

5. Среден наклон на терена ...28...градуса.

6. Очакван добив от маркираната дървесина .....217.....лежаща маса, куб.м.

дърв. вид категория	ББ					дърв. вид категория	ББ						
едра	160					дребна	7					вър-шина	
средна	10					дърва	46						

7.Наличие и характеристика на подраста преди сечта (състав, възраст, средна височина, % на покритие) .....СМ10; 60 год. вис 10 м.....

8. Средно извозно разстояние 300 м;

9. Други характеристики на насаждението (*токовища, сватбовища, надлесни дървета, сервитути, защитени територии, Натура 2000, защитени видове описани в доклада за гори с висока консервационна стойност, мъртва дървесина, вододайни зони, биологично разнообразие и др.)*

.....Натура 2000; ВКС 1-1; ВКС-2; ВКС-3; ВКС-4; ВКС-5.....

III. Технологични указания и параметри на технологичната инфраструктура

1. Дървесината в насаждението да се добива при спазване на технологичната схема по т. I

2. Сечта ще се извършва с (моторен трион, ръчно, машини; кастренето на отсечените стъбла се извършва: в сечище, на временен склад) .....Кастренето на отсечените стъбла да се извършва в сечището с моторен трион

3. Извозът от сечището до временните складове ще се осъществява с.....животинска сила и специализирана горска техника (трактор)..... на (цели стъбла, дълги/къси секции, сортименти, чипс и др.; с влачене по терена, изцяло натоварени)...на къси и дълги секции чрез влачене по терена.....

4. Проектирани нови горски автомобилни пътища съгласно Наредба 5 за строителството в горските територии без промяна на предназначението им: дължина .....м. широчина .....м.

5. Изграждане/ремонт на временни извозни горски пътища (вярното се подчертава):

5.1. Тракторни – допустимо разстояние между тях .....м (не по-малко от 40 м), дължина 300 м, широчина 4 м.

5.2. Коларски - разстояние между тях.....м (не по-малко от 40 м), дължина .....м, широчина ... м

6. Просеки за въжени линии: ..... бр.

допустимо разстояние между просеките ..... м., дължина ..... м., широчина ..... м.

7. Направа на просеки .....бр.

допустимо разстояние между тях .....м., дължина .....м., широчина ..... м.

8. Изграждане на нови временни складове (бр., площ в ха) .....

9. Мерки за опазване на оставащите на корен дървета, подраста, младиняка и почв.....Правилно определяне посоката на поваляне

10. Начини на почистване на сечището ...на купчини в сечището.....

11. Материалите ще се извозят до временен склад.....Окуш.....

когато мястото на временния склад няма данни, позволяващи точното му определяне или попада извън мащаба на схемата по т. I, се посочват географските му координати в градуси, минути и секунди.

12. Други указания: ...Зареждането на ГСМ да става на определените за целта места.....

Да се изнасят битовите отпадъци от сечището извън горските територии на определените за това места.

13. Всички операции по подготвителните и основните работи да се извършват съгласно изискванията на Правилника за здравословни и безопасни условия на труд в горите и правилата за противопожарна безопасност в горите.

Изготвил:...Рамзи Маслев..... /подпис, име и фамилия/

дата: 22.08.25.,

Място на издаване: ДГС „Селище"

№ и дата на удостоверението за упражняване на лесовъдска практика: 9324/15.05.2013г.

ЗАПОЗНАТ с технологичния план: ...../попълва се след издаването на позволителното за сеч/

Лицето по чл. 108, ал. 2 от ЗГ, на което е издадено позволително за сеч № .....

.....

/ трите имена, подпис, дата - /

№ и дата на удостоверението за упражняване на лесовъдска практика: .....

Образец по чл. 53, ал. 6 от НСГ

Одобрил: ИД. Директор
инж. Л. Малинова
/име, фамилия и подпис/: .....
.....

дата: 10.03.26 г.,
№ и дата на удостоверението за упражняване на лесовъдска практика: 15641/15.07.25г.

Утвърдил: ИД. Директор
инж. Любомир Малинов
име, фамилия, подпис

/попълва се само в случаите на чл. 53, ал. 4 от НСГ/

дата: 10.03.26 г.,
№ и дата на удостоверението за упражняване на лесовъдска практика: 15641/15.07.25г.

ТЕХНОЛОГИЧЕН ПЛАН № 1

За добив на дървесина от отдел 280 подотдел "Б"
На ТП ДГС/ДЛС/УОГС Сърница /попълва се само за държавни гори/
Община Сърница; Землище Сърница;
имот с (кадастрален идентификатор/КВС) №....., /попълва се само за недържавни гори/

I. Схема за добива на дървесина от насаждението

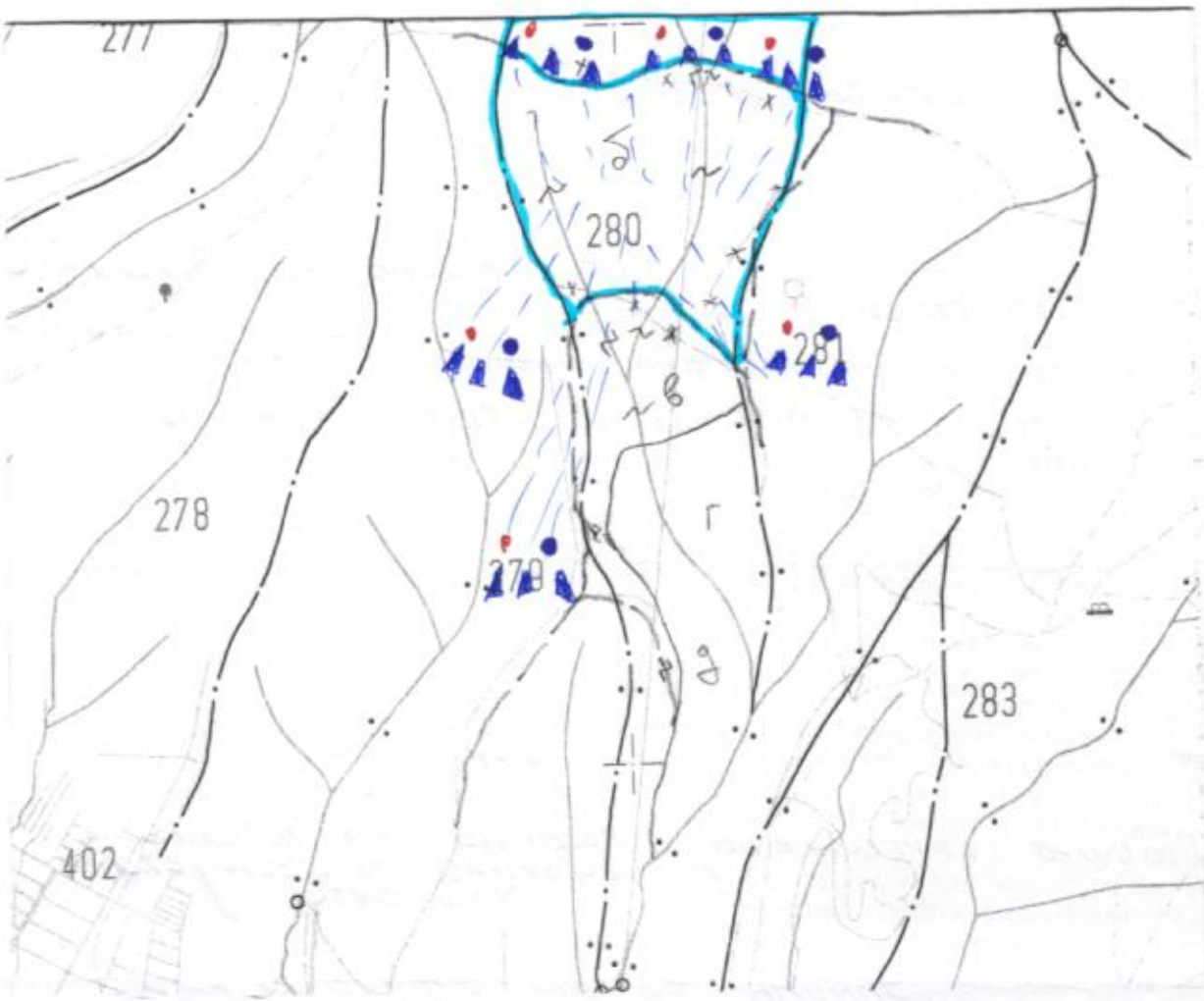

Легенда:

± ± ± ± проектирани коларски вр. извозни пътища

» » » » проектирани тракторни вр. извоз пътища

- - - - - - съществуващи извозни пътища

▲ ▲ ▲ временен склад

= = = = = = съществуващ автомобилен път

xxxxxx трасе на въжена линия

^^^^^^ просека

=+=+=+= проектиран автомобилен път

гр. На отдела

п.м. отпадъци

На схемата задължително се нанасят контурите на насаждението/имота, съществуващите и проектирани времен горски пътища, просеките, просеките за въжени линии, извозни пътища, временни складове както и връзката им

II. Характеристика на насаждението

1. Вид на сечта .....Пробирка...../ интензивност ..15..%
Втори вид сеч ...../ интензивност ..15..%
2. Площ на подотдела ...11.3..ха Размер на сечището...11.3..... ха
3. Състав по план/програма.....8.бор-10....., действителен.....8.бор-10.....
4. Запас на 1 ха: с клони.....куб.м/ха , без клони .....куб. м/ха
5. Среден наклон на терена ...22....градуса.
6. Очакван добив от маркираната дървесина .....721.....лежаща маса, куб.м.

дърв. вид категория	8.бор	смърч				дърв. вид категория	8бор	смърч					
едра	374	1				дребна	9	1				Вър-шина	
средна	136	-				дърва	186	15					

7.Наличие и характеристика на подраста преди сечта (състав, възраст, средна височина, % на покритие)
.....Смърч 10 2/ възр 50 височина /1.5/ 3 групов
.....

8. Средно извозно разстояние 300 метра
9. Други характеристики на насаждението (*токовища, сватбовища, надлесни дървета, сервитути, защитени територии, Натура 2000, защитени видове описани в доклада за гори с висока консервационна стойност, мъртва дървесина, вододайни зони, биологично разнообразие и др.)*
.....Натура 2000.....
.....
.....

III. Технологични указания и параметри на технологичната инфраструктура

1. Дървесината в насаждението да се добива при спазване на технологичната схема по т. I
2. Сечта ще се извършва с (моторен трион, ръчно, машини; кастренето на отсечените стъбла се извършва: в сечище, временен склад) ...С БМТ кастренето на отсечените стъбла да става в сечището...
3. Извозът от сечището до временните складове ще се осъществява с животинска сила и специализирана машина /трактор/ на (цели стъбла, дълги/къси секции, сортименти, чипс и др.; с влачене по терена, изцяло натоварени).....
.....на къси и дълги секции чрез влачене по терена.....
4. Проектирани нови горски автомобилни пътища съгласно Наредба 5 за строителството в горските територии без промяна на предназначението им: дължина .....м. широчина .....м.
5. Изграждане/ремонт на временни извозни горски пътища (вярното се подчертава):
   5.1. Тракторни – допустимо разстояние между тях .....м (не по-малко от 40 м), дължина 500 м, широчина 4 м.
   5.2. Коларски - разстояние между тях.....м (не по-малко от 40 м), дължина .....м, широчина ... м
6. Просеки за въжени линии: ..... бр.
допустимо разстояние между просеките ..... м., дължина ..... м., широчина ..... м.
7. Направа на просеки .....бр.
допустимо разстояние между тях .....м., дължина .....м., широчина ..... м.
8. Изграждане на нови временни складове (бр., площ в ха) ...6 бр.....
.....
9. Мерки за опазване на оставащите на корен дървета, подраста, младиняка и почвата
.....Правилно определяне на посоката на поваляне
10. Начини на почистване на сечището ....на купчини в сечището
11. Материалите ще се извозят до временен склад.....Хановете.....
когато мястото на временния склад няма данни, позволяващи точното му определяне или попада извън мащаба на схемата по т. I, се посочват географските му координати в градуси, минути и секунди.
12. Други указания: Зареждането на ГСМ да става на определените за целта места в р.склад.....
Да се изнасят битовите отпадъци от сечището извън горските територии на определените за това места.
13. Всички операции по подготвителните и основните работи да се извършват съгласно изискванията на Правилника за здравословни и безопасни условия на труд в горите и правилата за противопожарна безопасност в горите.

Изготвил:.....Шугри Атипов..... /подпис, име и фамилия/
дата: 07.10.25
Място на издаване ДТС - Селище
№ и дата на удостоверението за упражняване на лесовъдска практика: 10327/.....

ЗАПОЗНАТ с технологичния план: ...../попълва се след издаването на позволителното за сеч/
Лицето по чл. 108, ал. 2 от ЗГ, на което е издадено позволително за сеч № .....
.....
/ трите имена, подпис, дата - /

Образец по чл. 53, ал. 6 от Н

Одобрил: ИД - Директор
инж. Любомир Калинов
/име, фамилия и подпис/: .....

дата: 10.03.26 г.,
№ и дата на удостоверението за упражняване на лесовъдска практика: 1564 / 15.07.25 г.

Утвърдил: ИД - Директор
инж. Любомир Калинов
име, фамилия, подп

/попълва се само в случаите на чл. 53, ал. 4 от НС

дата: 10.03.26 г.,
№ и дата на удостоверението за упражняване на лесовъдска практика: 1564 / 15.07.25 г.

ТЕХНОЛОГИЧЕН ПЛАН № 1

За добив на дървесина от отдел 280 подотдел „А"
На ТП ДГС/ДЛС/УОГС Сърница /попълва се само за държавни гори/
Община Сърница; Землище Сърница;
имот с (кадастрален идентификатор/КВС) №..... /попълва се само за недържавни гори/

I. Схема за добива на дървесина от насаждението

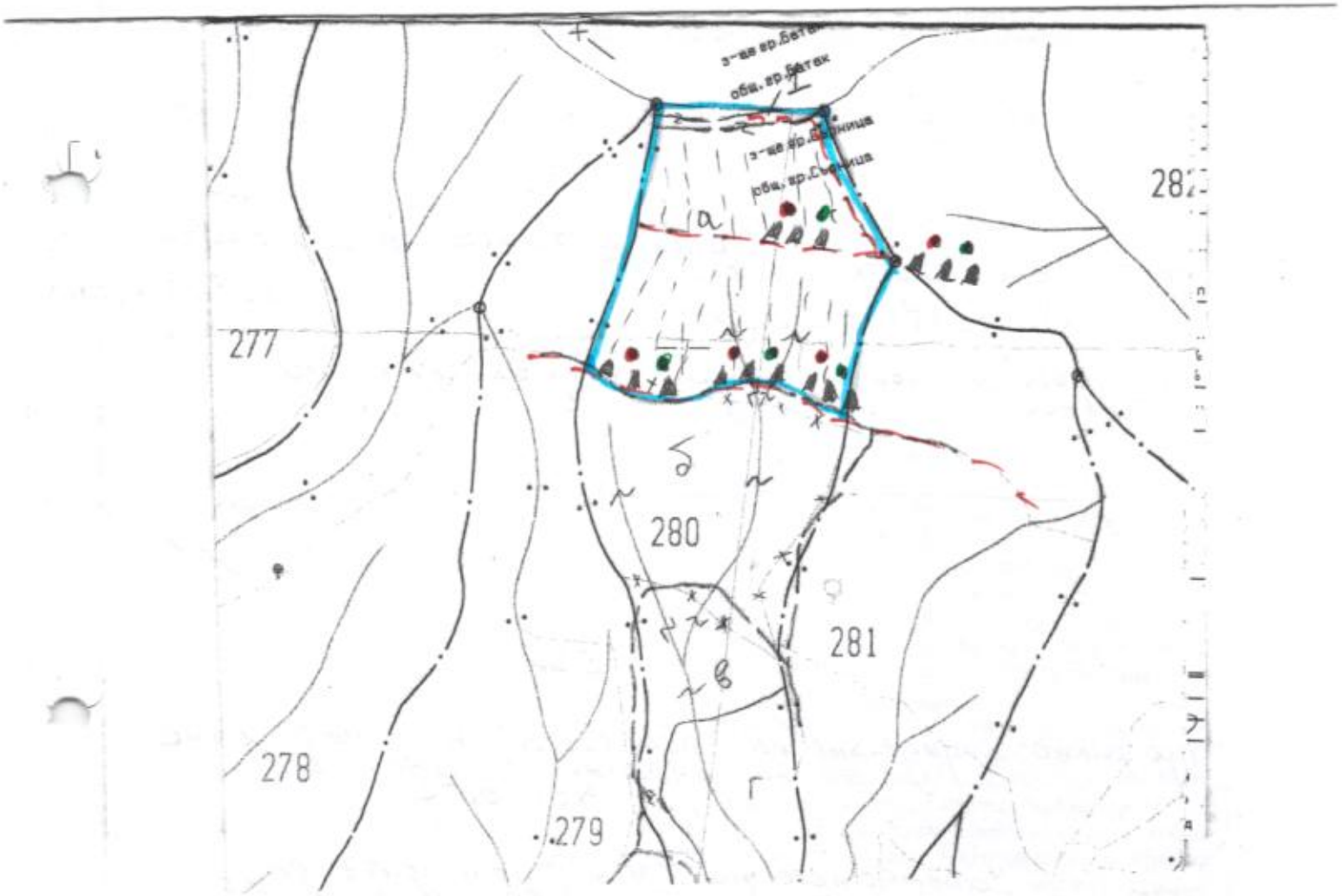

Легенда:

± ± ± ± проектирани коларски вр. извозни пътища

» » » » проектирани тракторни вр. изв

пътища

- - - - - - съществуващи извозни пътища

▲ ▲ ▲ временен склад

= = = = = = съществуващ автомобилен път

xxxxxx трасе на въжена линия

^^^^^^^ просека

=+=+=+= проектиран автомобилен път

Граница на отдела

ГСМ площадки

На схемата задължително се нанасят контурите на насаждението/имота, съществуващите и проектирани врем
горски пътища, просеките, просеките за въжени линии, извозни пътища, временни складове както и връзката из
съществуващата автомобилна пътна мрежа

II. Характеристика на насаждението

1. Вид на сечта ....Пробирка..... / интензивност ..10..%
Втори вид сеч ..... / интензивност ..10..%
2. Площ на подотдела ..15.9...ха Размер на сечището..15.9..... ха
3. Състав по план/програма.....8.бор 10....., действителен.....8ал бор-10.....
4. Запас на 1 ха: с клони.....313...куб.м/ха , без клони ..4980....куб. м/ха.
5. Среден наклон на терена ..25.....градуса.
6. Очакван добив от маркираната дървесина ....1328.....лежаща маса, куб.м.

дърв. вид категория	8.бор	смърч				дърв. вид категория	8.бор	смърч					
едра	223	18				дребна	4	1				вър-шина	
средна	52	1				дърва	1026	4					

7.Наличие и характеристика на подраста преди сечта (състав, възраст, средна височина, % на покритие)
.....см-10 (въз 40) виг-3.0.....
.....
8. Средно извозно разстояние 200 метра
9. Други характеристики на насаждението (*токовища, сватбовища, надлесни дървета, сервитути, защитени територии, Натура 2000, защитени видове описани в доклада за гори с висока консервационна стойност, мъртва дървесина, вододайни зони, биологично разнообразие и др.)*
.....
.....ВКС-1-1 / ВКС-2 / ВКС 5 /.....
.....

III. Технологични указания и параметри на технологичната инфраструктура

1. Дървесината в насаждението да се добива при спазване на технологичната схема по т. I
2. Сечта ще се извършва с (моторен трион, ръчно, машини; кастренето на отсечените стъбла се извършва: в сечище, на временен склад) СБМТ кастренето на отсечените стъбла да става в сечището
3. Извозът от сечището до временните складове ще се осъществява с животинска сила и (СГТ) трактор на (цели стъбла, дълги/къси секции, сортименти, чипс и др.; с влачене по терена, изцяло натоварени).....
.....на къси и дълги секции чрез влачене по терена.....
4. Проектирани нови горски автомобилни пътища съгласно Наредба 5 за строителството в горските територии без промяна на предназначението им: дължина .....м. широчина .....м.
5. Изграждане/ремонт на временни извозни горски пътища (вярното се подчертава):
   5.1. Тракторни – допустимо разстояние между тях .....м (не по-малко от 40 м), дължина 500 м, широчина 4 м.
   5.2. Коларски - разстояние между тях.....м (не по-малко от 40 м), дължина .....м, широчина ... м
6. Просеки за въжени линии: ..... бр.
допустимо разстояние между просеките ..... м., дължина ..... м., широчина ..... м.
7. Направа на просеки .....бр.
допустимо разстояние между тях .....м., дължина .....м., широчина ..... м.
8. Изграждане на нови временни складове (бр., площ в ха) ...5 бр.....
.....
9. Мерки за опазване на оставащите на корен дървета, подраста, младиняка и [illegible]ата
правилно определяне на посоката на поваляне
10. Начини на почистване на сечището ..на купчини в сечището.....
11. Материалите ще се извозят до временен склад.....Хановете.....
когато мястото на временния склад няма данни, позволяващи точното му определяне или попада извън мащаба на схемата по т. I, се посочват географските му координати в градуси, минути и секунди.
12. Други указания: Зареждането на ГСМ и отпадаците да става на определеното за целта място в складове
Да се изнасят битовите отпадъци от сечището извън горските територии на определените за това места.
13. Всички операции по подготвителните и основните работи да се извършват съгласно изискванията на Правилника за здравословни и безопасни условия на труд в горите и правилата за противопожарна безопасност в горите.

Изготвил:.....Ш Атипов..... /*подпис, име и фамилия*/
дата: 13.10.25
Място на издаване Сърница
№ и дата на удостоверението за упражняване на лесовъдска практика: 10327

ЗАПОЗНАТ с технологичния план: ...../попълва се след издаването на позволителното за сеч/
Лицето по чл. 108, ал. 2 от ЗГ, на което е издадено позволително за сеч № .....
.....
/ трите имена, подпис, дата - /

Образец по чл. 53, ал. 6 от НСГ

Одобрил: ИД. Директор
инж. Л. Малинов
/име, фамилия и подпис/: .....
дата: 10.03.26 г.,
№ и дата на удостоверението за упражняване на лесовъдска практика: 15641/15.07.25г.

Утвърдил: ИД. Директор
инж. Любомир Калинов
име, фамилия,/ подпис:
/попълва се само в случаите на чл. 53, ал. 4 от НСГ/
дата: 10.03.26 г.,
№ и дата на удостоверението за упражняване на лесовъдска практика: 15641/15.07.25г.

ТЕХНОЛОГИЧЕН ПЛАН № 1.

За добив на дървесина от отдел 280 подотдел „В"
На ТП ДГС/~~ДЛСУОГС~~ Селище /попълва се само за държавни гори/
Община Сърница; Землище Сърница;
имот с (кадастрален идентификатор/КВС) №....., /попълва се само за недържавни гори/

I. Схема за добива на дървесина от насаждението

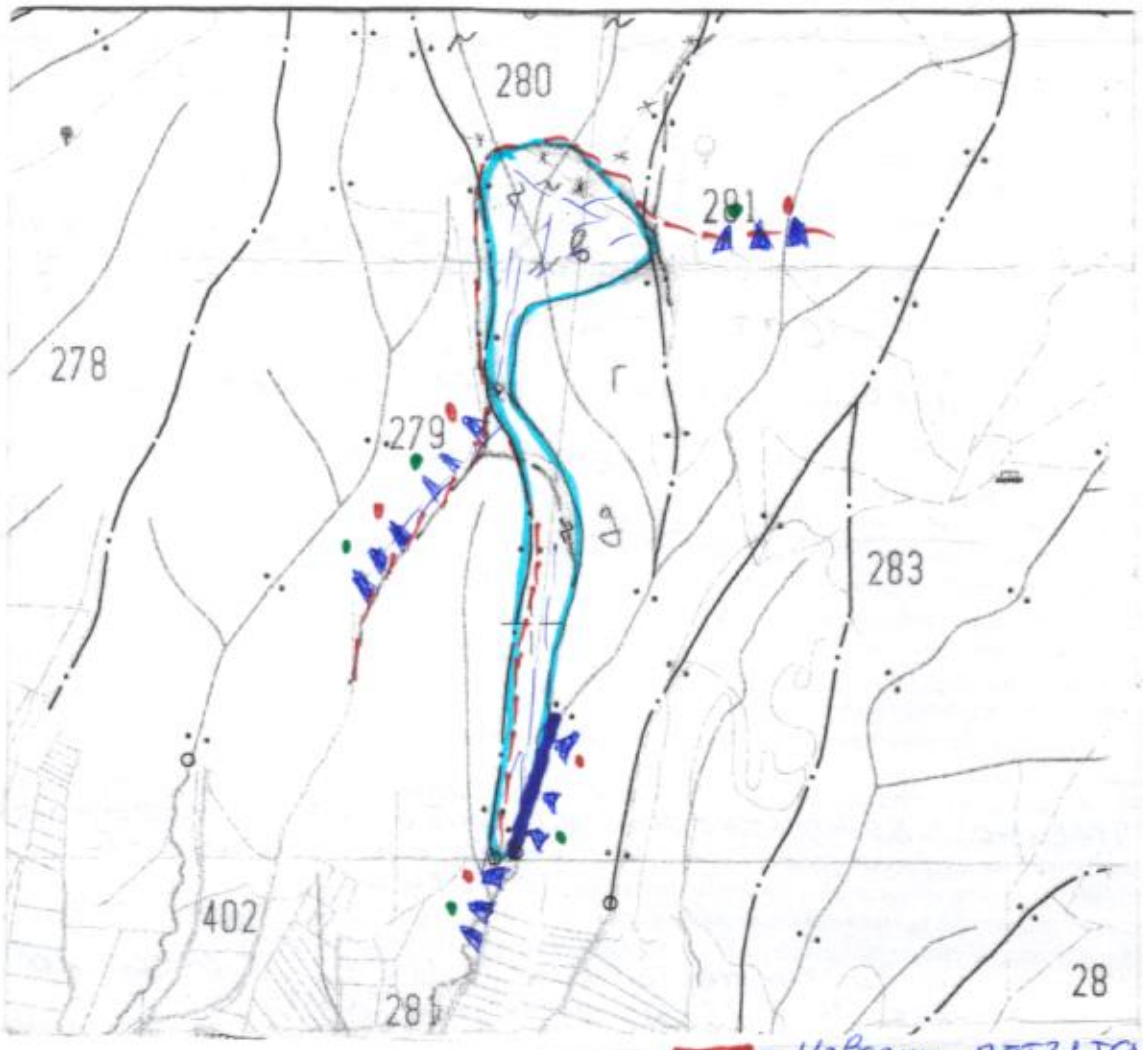

Легенда:

- Извозни пътища.
- Постоянно водно течение.

± ± ± ± проектирани коларски вр. извозни пътища

» » » » проектирани тракторни вр. извозни пътища

- - - - - - съществуващи извозни пътища

▲ ▲ ▲ временен склад

═══ съществуващ автомобилен път

xxxxxx трасе на въжена линия

просека

=+=+=+= проектиран автомобилен път

Граница на отдела

ГСМ и отпадъци

На схемата задължително се нанасят контурите на насаждението/имота, съществуващите и проектирани временни горски пътища, просеките, просеките за въжени линии, извозни пътища, временни складове както и връзката им със

II. Характеристика на насаждението

1. Вид на сечта ..... Пробирка ...../ интензивност ..15..%
Втори вид сеч ..../ интензивност ..15..%
2. Площ на подотдела ....7.2....ха Размер на сечището.....7.2..... ха
3. Състав по план/програма.....5Бл 5Бор-10..., действителен.....5Бор-10.....
4. Запас на 1 ха: с клони....395.....куб.м/ха , без клони ....2840.....куб. м/ха.
5. Среден наклон на терена ..22....градуса. 393
6. Очакван добив от маркираната дървесина .....лежаща маса, куб.м.

дърв. вид / категория						дърв. вид / категория						
	Б.Бор						Б.Бор					
едра	258					дребна	4					вър-шина
средна	65					дърва	66					

7.Наличие и характеристика на подраста преди сечта (състав, възраст, средна височина, % на покритие) .....Ак-10 Отч 40 Вчг-60.....
.....
8. Средно извозно разстояние 300 метра
9. Други характеристики на насаждението (*токовища, сватбовища, надлесни дървета, сервитути, защитени територии, Натура 2000, защитени видове описани в доклада за гори с висока консервационна стойност, мъртва дървесина, вододайни зони, биологично разнообразие и др.*)
.....Натура 2000.....
.....ВКС - 1 - 1 бр ВКС - 2 - ПКС - 5.....
.....

III. Технологични указания и параметри на технологичната инфраструктура

1. Дървесината в насаждението да се добива при спазване на технологичната схема по т. I
2. Сечта ще се извършва с (моторен трион, ръчно, машини; кастренето на отсечените стъбла се извършва: в сечището, на временен склад) ..... с ВМТ кастренето на отсечените стъбла да става в сечището.....
3. Извозът от сечището до временните складове ще се осъществява с животинска сила и ТСТ / Трактор..... на (цели стъбла, дълги/къси секции, сортименти, чипс и др.; с влачене по терена, изняло натоварени)..... къси и дълги секции чрез влачене по терена.....
4. Проектирани нови горски автомобилни пътища съгласно Наредба 5 за строителството в горските територии без промяна на предназначението им: дължина .....м. широчина .....м.
5. Изграждане/ремонт на временни извозни горски пътища (вярното се подчертава):
   5.1. Тракторни – допустимо разстояние между тях .....м (не по-малко от 40 м), дължина ....м, широчина 4 м.
   5.2. Коларски - разстояние между тях.....м (не по-малко от 40 м), дължина .....м, широчина ... м
6. Просеки за въжени линии: ..... бр.
допустимо разстояние между просеките ..... м., дължина ..... м., широчина ..... м.
7. Направа на просеки .....бр.
допустимо разстояние между тях .....м., дължина .....м., широчина ..... м.
8. Изграждане на нови временни складове (бр., площ в ха) .....
.....
9. Мерки за опазване на оставащите на корен дървета, подраста, младиняка и почвата Правилно определяне на пътя на трактора на повалянето
10. Начини на почистване на сечището .....на ръчни в сечището.....
11. Материалите ще се извозят до временен склад.....Окум.....
когато мястото на временния склад няма данни, позволяващи точното му определяне или попада извън мащаба на схемата по т. I, се посочват географските му координати в градуси, минути и секунди.
12. Други указания: Забранява се на ГСМ да става на определените места в склад.....
Да се изнасят битовите отпадъци от сечището извън горските територии на определените за това места.
13. Всички операции по подготвителните и основните работи да се извършват съгласно изискванията на Правилника за здравословни и безопасни условия на труд в горите и правилата за противопожарна безопасност в горите.

Изготвил:..... Шукри Атипов */подпис, име и фамилия/*
дата: 14.02.25 г.,
Място на издаване: гр. Сеслице
№ и дата на удостоверението за упражняване на лесовъдска практика: 10328/24.04.2017 г.

ЗАПОЗНАТ с технологичния план: ...../попълва се след издаването на позволителното за сеч/
Лицето по чл. 108, ал. 2 от ЗГ, на което е издадено позволително за сеч № .....
.....
/ трите имена, подпис, дата - /

Образец по чл. 53, ал. 6 от НСГ

Одобрил: Директор
инж. Любомир Малинов
/име, фамилия и подпис/: .....

дата: 10.03.25 г.,
№ и дата на удостоверението за упражняване на лесовъдска практика: 1564 / 15.07.2015г

Утвърдил: Директор
инж. Любомир Малинов
име, фамилия,/ подпис:

/попълва се само в случаите на чл. 53, ал. 4 от НСГ/
дата: 10.03.25 г.,
№ и дата на удостоверението за упражняване на лесовъдска практика: 1564 / 15.07.2015г

ТЕХНОЛОГИЧЕН ПЛАН № ..1

За добив на дървесина от отдел 239 подотдел 9
На ТП ДГС/~~ДЛС/УОГС~~ Сърница /попълва се само за държавни гори/
Община Сърница; Землище Сърница;
имот с (кадастрален идентификатор/КВС) №....., /попълва се само за недържавни гори/

I. Схема за добива на дървесина от насаждението

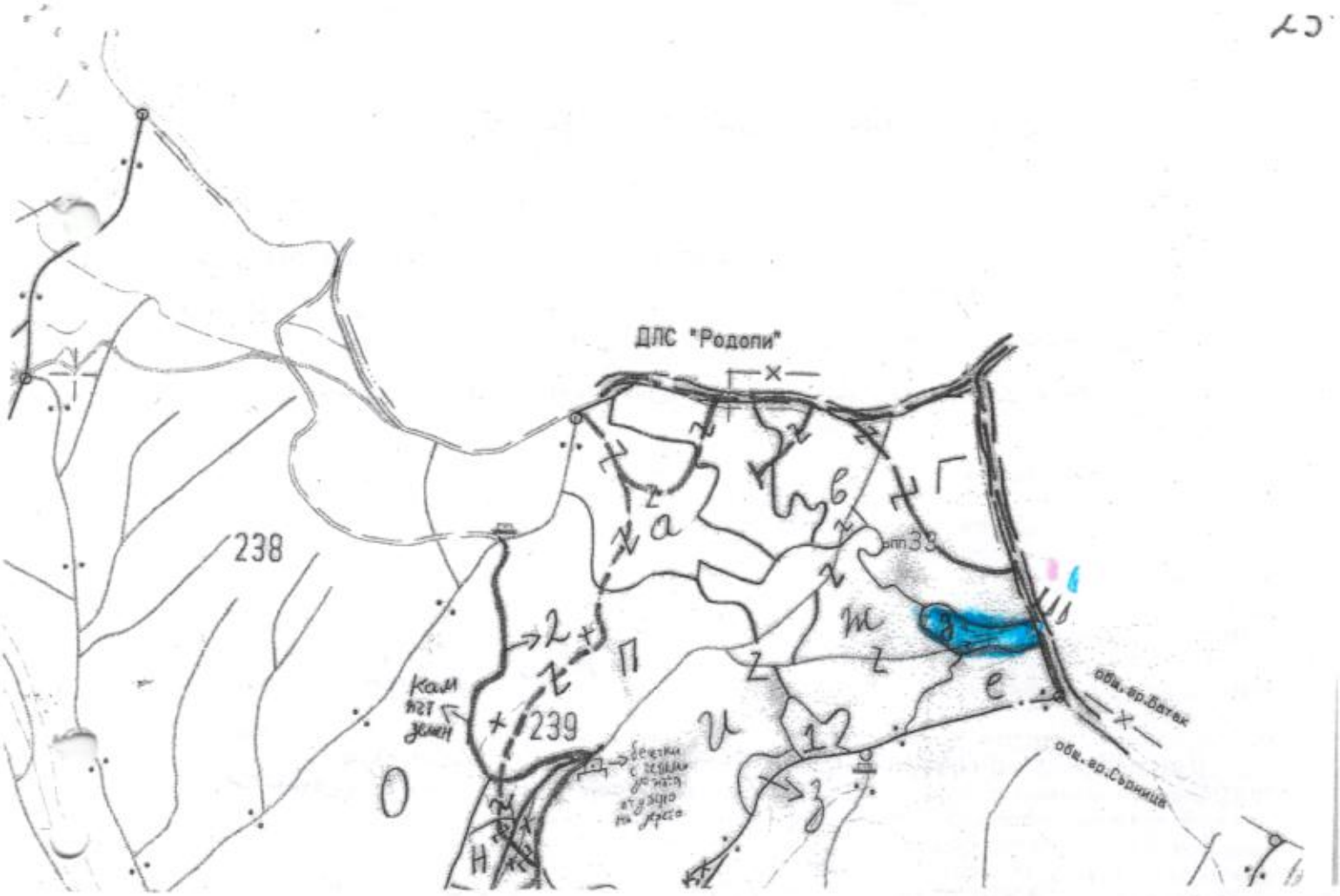

Легенда:

± ± ± ± проектирани коларски вр. извозни пътища

» » » » проектирани тракторни вр. извозни пътища

- - - - - - съществуващи извозни пътища

▲ ▲ ▲ временен склад

= = = = = = съществуващ автомобилен път

xxxxxx трасе на въжена линия

~~~~~~ просека

=+=+=+= проектиран автомобилен път

..... Сечище

..... Зареждане с ГСМ

На схемата задължително се нанасят контурите на насаждението/имота, съществуващите и проектирани временни горски пътища, просеките, просеките за въжени линии, извозни пътища, временни складове както и връзката им със съществуващата автомобилна пътна мрежа
~~~~~~

II. Характеристика на насаждението

1. Вид на сечта ....Прореждане..... / интензивност 20 %
Втори вид сеч ..... / интензивност .....%
2. Площ на подотдела ...0,7...ха Размер на сечището....0,7..... ха
3. Състав по план/програма....см 10....., действителен.....
4. Запас на 1 ха: с клони.....180....куб.м/ха , без клони ....140....куб. м/ха.
5. Среден наклон на терена ....11....градуса.
6. Очакван добив от маркираната дървесина .....13.....лежаща маса, куб.м.

дърв. вид / категория	Смф					дърв. вид / категория	Смф				Смф		
едра	1					дребна	1			Отпад	1	вър-	
средна	6					дърва	5			Вершина	4	шина	

7.Наличие и характеристика на подраста преди сечта (състав, възраст, средна височина, % на покритие)
.....Натура 2000.....
8. Средно извозно разстояние ....100....;
9. Други характеристики на насаждението (*токовища, сватбовища, надлесни дървета, сервитути, защитени територии, Натура 2000, защитени видове описани в доклада за гори с висока консервационна стойност, мъртва дървесина, вододайни зони, биологично разнообразие и др.)*
.....ВКС 1-1 ВКС 2 ВКС 3 ВКС 5.....

III. Технологични указания и параметри на технологичната инфраструктура

1. Дървесината в насаждението да се добива при спазване на технологичната схема по т. I
2. Сечта ще се извършва с (моторен трион, ръчно, машини; кастренето на отсечените стъбла се извършва: в сечище, на временен склад) .....С моторен трион / кастренето да се извършва в сечището.....
3. Извозът от сечището до временните складове ще се осъществява с.....Трактор и животинска сила..... на (цели стъбла, дълги/къси секции, сортименти, чипс и др.; с влачене по терена, изцяло натоварени).....
.....На дълги / къси секции с влачене по терена.....
4. Проектирани нови горски автомобилни пътища съгласно Наредба 5 за строителството в горските територии без промяна на предназначението им: дължина .....м. широчина .....м.
5. Изграждане/ремонт на временни извозни горски пътища (вярното се подчертава):
   5.1. Тракторни – допустимо разстояние между тях .....м (не по-малко от 40 м), дължина .....м, широчина 4 м.
   5.2. Коларски - разстояние между тях.....м (не по-малко от 40 м), дължина .....м, широчина ... м
6. Просеки за въжени линии: ..... бр.
допустимо разстояние между просеките ..... м., дължина ..... м., широчина ..... м.
7. Направа на просеки .....бр.
допустимо разстояние между тях .....м., дължина .....м., широчина ..... м.
8. Изграждане на нови временни складове (бр., площ в ха) .....1 бр 0,1 ха.....
9. Мерки за опазване на оставащите на корен дървета, подраста, младиняка и почвата .....Правилно определяне посоката на повалване.....
10. Начини на почистване на сечището .....Събиране на клоните и вершината.....
11. Материалите ще се извозят до временен склад.....
когато мястото на временния склад няма данни, позволяващи точното му определяне или попада извън мащаба на схемата по т. I, се посочват географските му координати в градуси, минути и секунди.
12. Други указания: .....Зарежването с ГСМ да става на определените за тази цел места.....
Да се изнасят битовите отпадъци от сечището извън горските територии на определените за това места.
13. Всички операции по подготвителните и основните работи да се извършват съгласно изискванията на Правилника за здравословни и безопасни условия на труд в горите и правилата за противопожарна безопасност в горите.

Изготвил:.....Сапих Бозов..... /*подпис, име и фамилия*/
дата 08.10-25 г.
Място на издаване.....ОГС Сапих
№ и дата на удостоверението за упражняване на лесовъдска практика: 5908 / 23.02-12 г

ЗАПОЗНАТ с технологичния план: ...../попълва се след издаването на позволителното за сеч/
Лицето по чл. 108, ал. 2 от ЗГ, на което е издадено позволително за сеч № .....
.....
/ трите имена, подпис, дата - /

Образец по чл. 53, ал. 4 от НСГ

Одобрил: Директор
инж. Любомир Малинов
/име, фамилия и подпис/: .....

дата: 10.03.25 г.,
№ и дата на удостоверението за упражняване на лесовъдска практика: 15641/15.07.2025г

Утвърдил: .....
.....
име, фамилия,/ подпис:

/попълва се само в случаите на чл. 53, ал. 4 от НСГ/
дата: .....г.,
№ и дата на удостоверението за упражняване на лесовъдска практика: .....

ТЕХНОЛОГИЧЕН ПЛАН № 1.

За добив на дървесина от отдел 280 подотдел г
На ТП ДГС/ДЛС/УОГС Сечище /*попълва се само за държавни гори*/
Община Сарнино; Землище Сарнино;
имот с (кадастрален идентификатор/КВС) №....., /*попълва се само за недържавни гори*/

I. Схема за добива на дървесина от насаждението

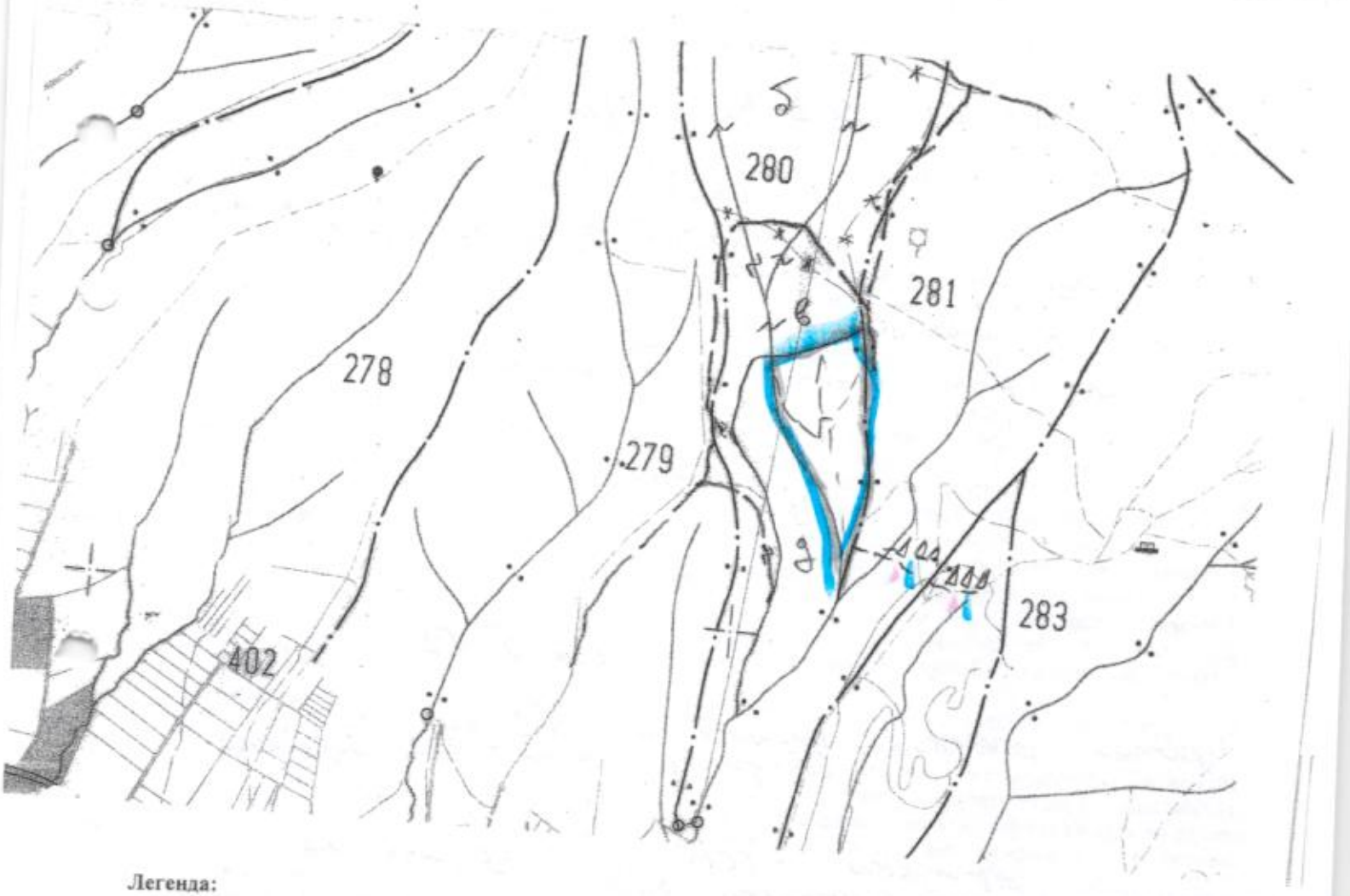

Легенда:

± ± ± ± проектирани коларски вр. извозни пътища

» » » » проектирани тракторни вр. извозни пътища

- - - - - - - съществуващи извозни пътища

▲ ▲ ▲ временен склад

======= съществуващ автомобилен път

xxxxxx трасе на въжена линия

^^^^^^ просека

=+=+=+= проектиран автомобилен път

Сечище

Заражено с ГСМ

На схемата задължително се нанасят контурите на насаждението/имота, съществуващите и проектирани временни горски пътища, просеките, просеките за въжени линии, извозни пътища, временни складове както и връзката им със съществуващата автомобилна пътна мрежа

II. Характеристика на насаждението

1. Вид на сечта ...Прозрачна.../ интензивност ..10..%
Втори вид сеч ...../ интензивност .....%
2. Площ на подотдела ..3.2....ха Размер на сечището.....3.2..... ха
3. Състав по план/програма.....6510....., действителен.....
4. Запас на 1 ха: с клони.....куб.м/ха , без клони .....куб. м/ха.
5. Среден наклон на терена ...27....градуса.
6. Очакван добив от маркираната дървесина .....108.....лежаща маса, куб.м.

дърв. вид / категория	ббр					дърв. вид / категория	ббр			ббм	
едра	82					дребна	1		отпад	20	вър-
средна	13					дърва	12		Вършина	14	шина

7.Наличие и характеристика на подраста преди сечта (състав, възраст, средна височина, % на покритие)
.....Натура 2000.....
8. Средно извозно разстояние ...300.....;
9. Други характеристики на насаждението (*токовища, сватбовища, надлесни дървета, сервитути, защитени територии, Натура 2000, защитени видове описани в доклада за гори с висока консервационна стойност, мъртва дървесина, вододайни зони, биологично разнообразие и др.)*
.....ВКС 1-1 ВКС 2 ВКС 3 ВКС 5.....

III. Технологични указания и параметри на технологичната инфраструктура

1. Дървесината в насаждението да се добива при спазване на технологичната схема по т. I
2. Сечта ще се извършва с (моторен трион, ръчно, машини; кастренето на отсечените стъбла се извършва: в сечище, на временен склад) ...с моторен трион кастренето ще се извършва в сечището.....
3. Извозът от сечището до временните складове ще се осъществява с..... на (цели стъбла, дълги/къси секции, сортименти, чипс и др.; с влачене по терена, изцяло натоварени).....
.....трактор и шпилката сами.....
.....на дълги / къси секции с влачене по терен.....
4. Проектирани нови горски автомобилни пътища съгласно Наредба 5 за строителството в горските територии без промяна на предназначението им: дължина .....м. широчина .....м.
5. Изграждане/ремонт на временни извозни горски пътища (вярното се подчертава):
5.1. Тракторни – допустимо разстояние между тях .....м (не по-малко от 40 м), дължина .....м, широчина 4 м.
5.2. Коларски - разстояние между тях.....м (не по-малко от 40 м), дължина .....м, широчина ... м
6. Просеки за въжени линии: ..... бр.
допустимо разстояние между просеките ..... м., дължина ..... м., широчина ..... м.
7. Направа на просеки .....бр.
допустимо разстояние между тях .....м., дължина .....м., широчина ..... м.
8. Изграждане на нови временни складове (бр., площ в ха) .....2бр 0.24 а.....
9 Мерки за опазване на оставащите на корен дървета, подраста, младиняка и почвата
.....Правилно спрегляне Всякото Ко Повалне.....
10. Начини на почистване на сечището ..Събиране на клоните и вършината.....
11. Материалите ще се извозят до временен склад.....
когато мястото на временния склад няма данни, позволяващи точното му определяне или попада извън машаба на схемата по т. I, се посочват географските му координати в градуси, минути и секунди.
12. Други указания: ...Зареждането с ГСМ ще се извършва на.....
...определените за тази цел места.....
Да се изнасят битовите отпадъци от сечището извън горските територии на определените за това места.
13. Всички операции по подготвителните и основните работи да се извършват съгласно изискванията на Правилника за здравословни и безопасни условия на труд в горите и правилата за противопожарна безопасност в горите.

Изготвил:.....Сашо Бозов..... */подпис, име и фамилия/*
дата:..08.10.2025г.
Място на издаване..ДГС Сопот
№ и дата на удостоверението за упражняване на лесовъдска практика: ...5.308.....

ЗАПОЗНАТ с технологичния план: ...../попълва се след издаването на позволителното за сеч/
Лицето по чл. 108, ал. 2 от ЗГ, на което е издадено позволително за сеч № .....
...../ трите имена, подпис, дата -/

Образец по чл. 53, ал. 4 от НСГ

Одобрил: ид. Директор.
инж. Любомир Малинов.
/име, фамилия и подпис/: .....

дата 10.03.26 г.,
№ и дата на удостоверението за упражняване на лесовъдска практика: 1564/15.07.25 г.

Утвърдил: ид. Директор
инж. Любомир Малинов
име, фамилия,/ подпис:
/попълва се само в случаите на чл. 53, ал. 4 от НСГ/

дата: 10.03.26 г.,
№ и дата на удостоверението за упражняване на лесовъдска практика: 1564/15.07.25 г.

ТЕХНОЛОГИЧЕН ПЛАН № 1

За добив на дървесина от отдел 239 подотдел Г
На ТП ДГС/~~ДЛС~~/~~УОГС~~ Сечище /*попълва се само за държавни гори*/
Община Сърница; Землище Сърница;
имот с (кадастрален идентификатор/КВС) №....., /*попълва се само за недържавни гори*/

I. Схема за добива на дървесина от насаждението

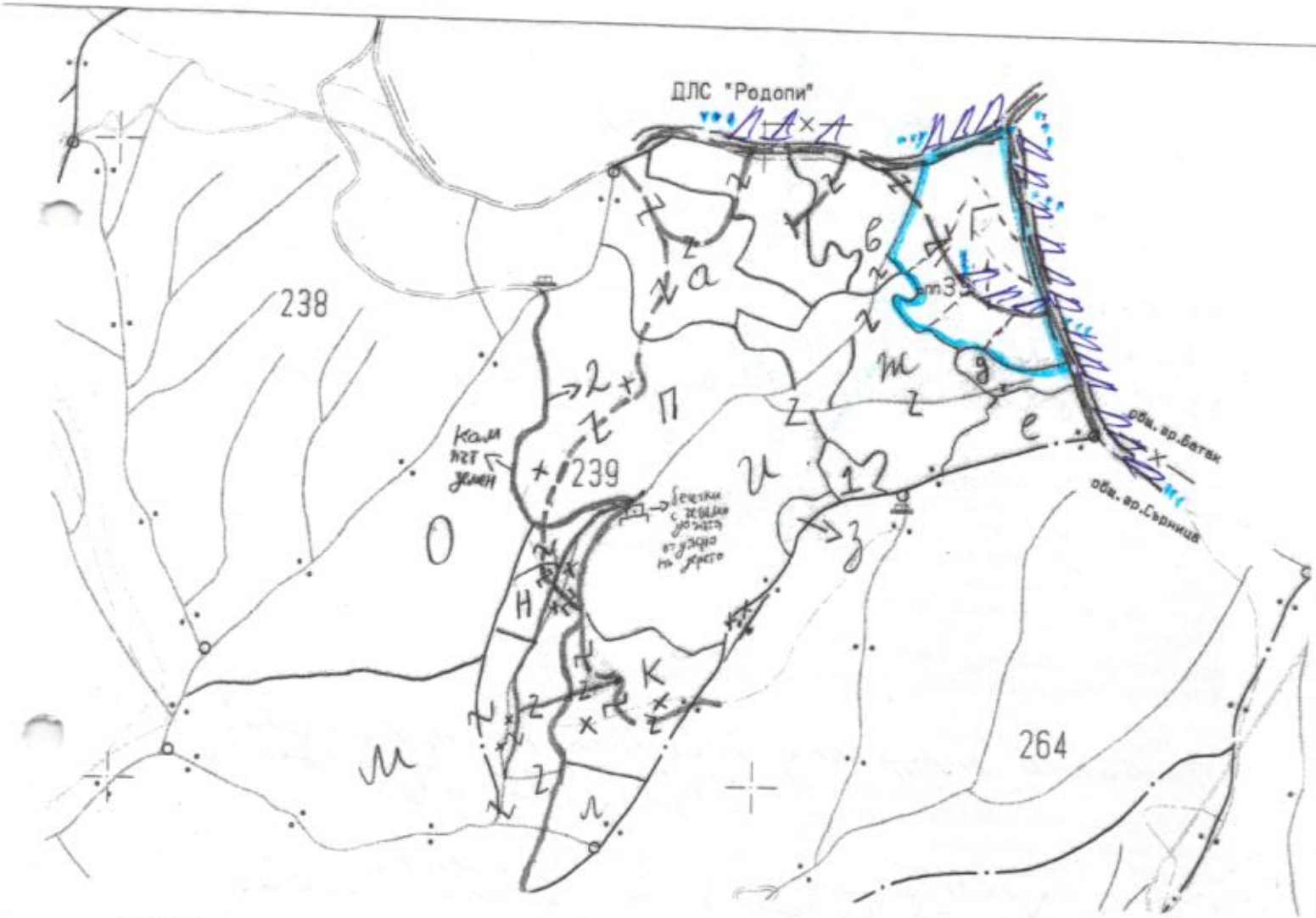

Легенда:

± ± ± ± проектирани коларски вр. извозни пътища

» » » » проектирани тракторни вр. извозни пътища

- - - - - - - съществуващи извозни пътища

▲ ▲ ▲ временен склад

======= съществуващ автомобилен път

xxxxxx трасе на въжена линия

^^^^^^^ просека

=+=+=+= проектиран автомобилен път

Сечище

ГСМ и отпадъци

На схемата задължително се нанасят контурите на насаждението/имота, съществуващите и проектирани временни горски пътища, просеките, просеките за въжени линии, извозни пътища, временни складове както и връзката им със съществуващата автомобилна пътна мрежа

II. Характеристика на насаждението

1. Вид на сечта ...Пробирна.../ интензивност 10 %
Втори вид сеч ...../ интензивност .....%
2. Площ на подотдела ...6.0...ха Размер на сечището...6.0... ха
3. Състав по план/програма ...6т4д55з...., действителен ...6т4д55з.....
4. Запас на 1 ха: с клони...470...куб.м/ха , без клони ...406.....куб. м/ха.
5. Среден наклон на терена ...12....градуса.
6. Очакван добив от маркираната дървесина ...275.....лежаща маса, куб.м.

дърв. вид / категория	55	т				дърв. вид / категория	55	т				вид. 55-3 т-35
едра	33	174				дребна	–	–				вър- 55-11 шина т-31
средна	2	20				дърва	17	29				

7. Наличие и характеристика на подраста преди сечта (състав, възраст, средна височина, % на покритие)
...см.10...Бъзр...Зел. Височина 2 м.....
.....
8. Средно извозно разстояние ...300м.
9. Други характеристики на насаждението (*токовища, сватбовища, надлесни дървета, сервитути, защитени територии, Натура 2000, защитени видове описани в доклада за гори с висока консервационна стойност, мъртва дървесина, водоохранни зони, биологично разнообразие и др.)*
.....
Натура 2000 ВКС-1.1 / ВКС-2 ВКС-3
.....

III. Технологични указания и параметри на технологичната инфраструктура

1. Дървесината в насаждението да се добива при спазване на технологичната схема по т. I
2. Сечта ще се извършва с (моторен трион, ръчно, машини; кастренето на отсечените стъбла се извършва: в сечище, на временен склад) Б.М. на сл. дървета на отсечената дървета да става в сечището
3. Извозът от сечището до временните складове ще се осъществява с животинска сила и трактори / С Т на (цели стъбла, дълги/къси секции, сортименти, чипс и др.; с влачене по терена, изцяло натоварени)...На...
Всич. дълги сечищ. Съгл. Правила по терена
.....
4. Проектирани нови горски автомобилни пътища съгласно Наредба 5 за строителството в горските територии без промяна на предназначението им: дължина .....м. широчина .....м.
5. Изграждане/ремонт на временни извозни горски пътища (вярното се подчертава):
5.1. Тракторни – допустимо разстояние между тях .....м (не по-малко от 40 м), дължина .....м, широчина 4 м.
5.2. Коларски - разстояние между тях.....м (не по-малко от 40 м), дължина .....м, широчина ... м
6. Просеки за въжени линии: ..... бр.
допустимо разстояние между просеките ..... м., дължина ..... м., широчина ..... м.
7. Направа на просеки .....бр.
допустимо разстояние между тях .....м., дължина .....м., щирочина ..... м.
8. Изграждане на нови временни складове (бр., площ в ха) .....
.....
9. Мерки за опазване на оставащите на корен дървета, подраста, младиняка и почвата
Правилно определяне посоката на повалянето
10. Начини на почистване на сечището ...На купи и изгаряне...
11. Материалите ще се извозят до временен склад...Трите сортимента...
когато мястото на временния склад няма данни, позволяващи точното му определяне или попада извън мащаба на схемата по т. I, се посочват географските му координати в градуси, минути и секунди.
12. Други указания: ЗСМ за рекултивация и събиране на отпадъци на определените за това места.
Да се изнасят битовите отпадъци от сечището извън горските територии на определените за това места
13. Всички операции по подготвителните и основните работи да се извършват съгласно изискванията на Правилника за здравословни и безопасни условия на труд в горите и правилата за противопожарна безопасност в горите.

Изготвил: ...Инж. Стоян Иванов... */подпис, име и фамилия/*
дата: 20.03.25г.
Място на издаване ДГС „Селище"
№ и дата на удостоверението за упражняване на лесовъдска практика: 5901/23.02.12г.

ЗАПОЗНАТ с технологичния план: ...../попълва се след издаването на позволителното за сеч/
Лицето по чл. 108, ал. 2 от ЗГ, на което е издадено позволително за сеч № .....
..... / трите имена, подпис, дата - /
..... на лесовъдска практика: .....

Одобрил: И. Д. Директор
/име, фамилия и подпис/: инж. Людмил Малинов

дата: 10.03.26 г.,

№ и дата на удостоверението за упражняване на лесовъдска практика: 1564 1/15.07.25 г.

Утвърдил: инж. Людмил Малинов
/име, фамилия, подпис:

/попълва се само в случаите на чл. 53, ал. 4 от НСГ/

дата: 10.03.26 г.,

№ и дата на удостоверението за упражняване на лесовъдска практика: 1564 1/15.07.25 г.

ТЕХНОЛОГИЧЕН ПЛАН № 1

За добив на дървесина от отдел 201 подотдел А

На ТП ДГС/~~ДЛС~~/~~УОГС~~ Селище /попълва се само за държавни гори/

Община Сърница; Землище Сърница;

имот с (кадастрален идентификатор/КВС) №....., /попълва се само за недържавни гори/

I. Схема за добива на дървесина от насаждението

ТП "ДГС СЕЛИЩЕ"

Отдел 201

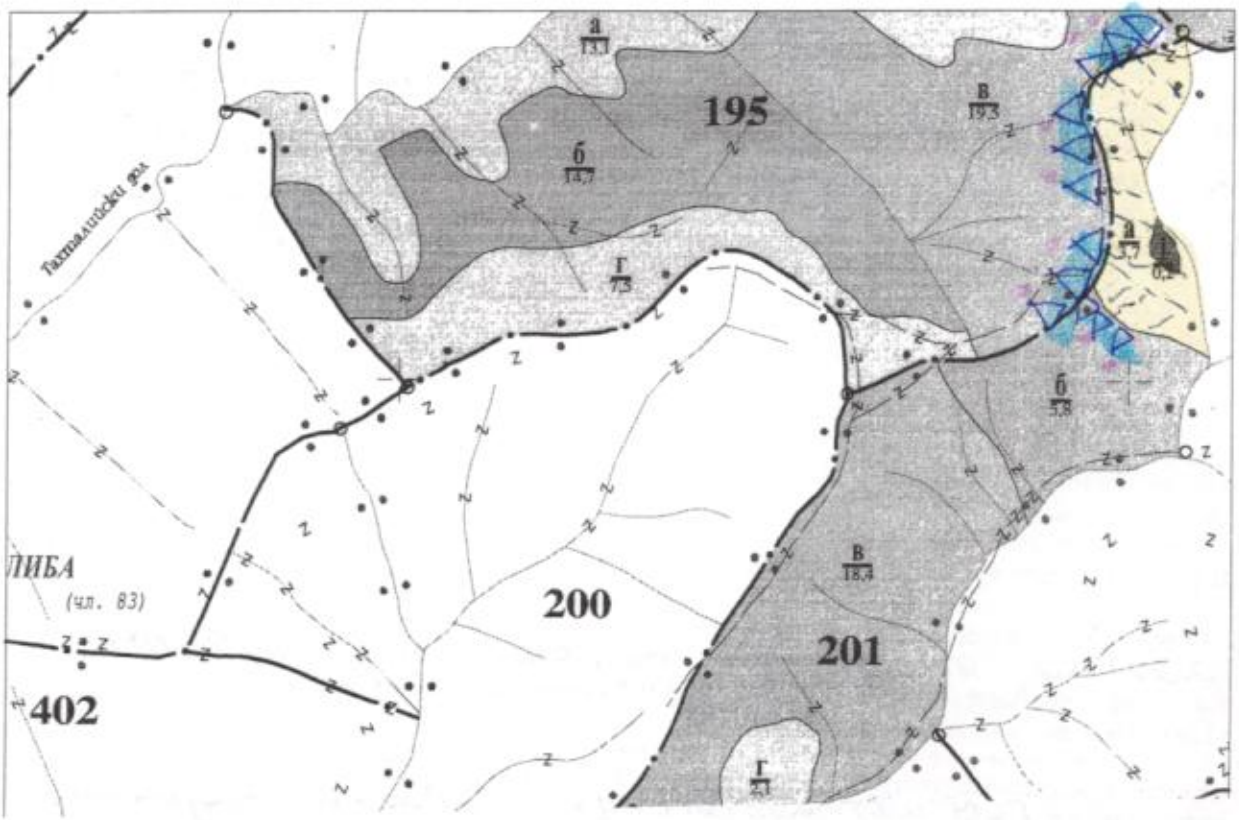

Легенда:

± ± ± ± проектирани коларски вр. извозни пътища

» » » » проектирани тракторни вр. извозни пътища

- - - - - - - съществуващи извозни пътища

▲ ▲ ▲ временен склад

═══ съществуващ автомобилен път

xxxxxx трасе на въжена линия

~~~~~ просека

=+=+=+= проектиран автомобилен път

Сечище

ГСМ - Отводъци

На схемата задължително се нанасят контурите на насаждението/имота, съществуващите и проектирани временни горски пътища, просеките, просеките за въжени линии, извозни пътища, временни складове както и връзката им със съществуващата автомобилна пътна мрежа
~~~~~

II. Характеристика на насаждението

1. Вид на сечта ...Групово Постепенна.../ интензивност 20.%
Втори вид сеч ...../ интензивност .....%
2. Площ на подотдела ..3.7.....ха Размер на сечището...3.7..... ха
3. Състав по план/програма...5Б.....СМ...., действителен...5Б.....СМ.....
4. Запас на 1 ха: с клони..124.0.....куб.м/ха , без клони ...111.0.куб. м/ха.
5. Среден наклон на терена ..23.....градуса.
6. Очакван добив от маркираната дървесина ..341.....лежаща маса, куб.м.

дърв. вид / категория						дърв. вид / категория						
	5Б						5Б					
едра	236					дребна	1					вършина
средна	11					дърва	93					

7.Наличие и характеристика на подраста преди сечта (състав, възраст, средна височина, % на покритие)
.....НАТУРА 2000.....
.....
8. Средно извозно разстояние ..300м
9. Други характеристики на насаждението (*токовища, сватбовища, надлесни дървета, сервитути, защитени територии, Натура 2000, защитени видове описани в доклада за гори с висока консервационна стойност, мъртва дървесина, вододайни зони, биологично разнообразие и др.)*
.....ВКС-11 ВКС-2 ВКС-5.....
.....
.....

III. Технологични указания и параметри на технологичната инфраструктура

1. Дървесината в насаждението да се добива при спазване на технологичната схема по т. I
2. Сечта ще се извършва с (моторен трион, ръчно, машини; кастренето на отсечените стъбла се извършва: в сечище, на временен склад) БМ! кастренето на отсечените дървета да се извършва в сечището.....
3. Извозът от сечището до временните складове ще се осъществява с...ЗИЛ.....
...тракторна тегленна сила..... на (цели стъбла, дълги/къси секции, сортименти, чипс и др.; с влачене по терена, изцяло натоварени)...на къси и дълги секции.....с влачене по терена.....
.....
4. Проектирани нови горски автомобилни пътища съгласно Наредба 5 за строителството в горските територии без промяна на предназначението им: дължина .....м. широчина .....м.
5. Изграждане/ремонт на временни извозни горски пътища (вярното се подчертава):
5.1. Тракторни – допустимо разстояние между тях .....м (не по-малко от 40 м), дължина .....м, широчина 4 м.
5.2. Коларски - разстояние между тях.....м (не по-малко от 40 м), дължина .....м, широчина ... м
6. Просеки за въжени линии: ..... бр.
допустимо разстояние между просеките ..... м., дължина ..... м., широчина ..... м.
7. Направа на просеки .....бр.
допустимо разстояние между тях .....м., дължина .....м., широчина ..... м.
8. Изграждане на нови временни складове (бр., площ в ха) .....
.....
9. Мерки за опазване на оставащите на корен дървета, подраста, младиняка и почвата ...Правилно отреждане посоката на добиване
10. Начини на почистване на сечището ..на купчини в сечището.....
11. Материалите ще се извозят до временен склад.....
когато мястото на временния склад няма данни, позволяващи точното му определяне или попада извън мащаба на схемата по т. I, се посочват географските му координати в градуси, минути и секунди.
12. Други указания: ГСМ и отпадъците да стават на определените за това места.....
Да се изнасят битовите отпадъци от сечището извън горските територии на определените за това места.
13. Всички операции по подготвителните и основните работи да се извършват съгласно изискванията на Правилника за здравословни и безопасни условия на труд в горите и правилата за противопожарна безопасност в горите.

Изготвил: инж. Ветизар Голаков ..... /подпис, име и фамилия/
дата 09.1025
Място на издаване: ДГС Сеница
№ и дата на удостоверението за упражняване на лесовъдска практика: 13025/28.08.17г

ЗАПОЗНАТ с технологичния план: ...../попълва се след издаването на позволителното за сеч/
Лицето по чл. 108, ал. 2 от ЗГ, на което е издадено позволително за сеч № .....
.....
/ трите имена, подпис, дата - /
№ и дата на удостоверението за упражняване на лесовъдска практика: .....

Образец по чл. 53, ал. 6 от НСГ

Одобрил: И.Д. Директор инж. Любомир Малинов
/име, фамилия и подпис/: ..... [подпис]

дата: 10.03.26 г.,
№ и дата на удостоверението за упражняване на лесовъдска практика: 15641/15.07.25г.

Утвърдил: И.Д. Директор инж. Любомир Малинов
име, фамилия,/ [подпис]
/попълва се само в случаите на чл. 53, ал. 4 от НСГ/

дата: 10.03.26 г.,
№ и дата на удостоверението за упражняване на лесовъдска практика: 15641/15.07.25г.

ТЕХНОЛОГИЧЕН ПЛАН № 1

За добив на дървесина от отдел 201 подотдел Б
На ТП ДГС/~~ДЛС~~/~~УОГС~~ Селище /*попълва се само за държавни гори*/
Община Сърница; Землище Сърница;
имот с (кадастрален идентификатор/КВС) №....., /*попълва се само за недържавни гори*/

I. Схема за добива на дървесина от насаждението

ТП "ДГС СЕЛИЩЕ"

Отдел 201

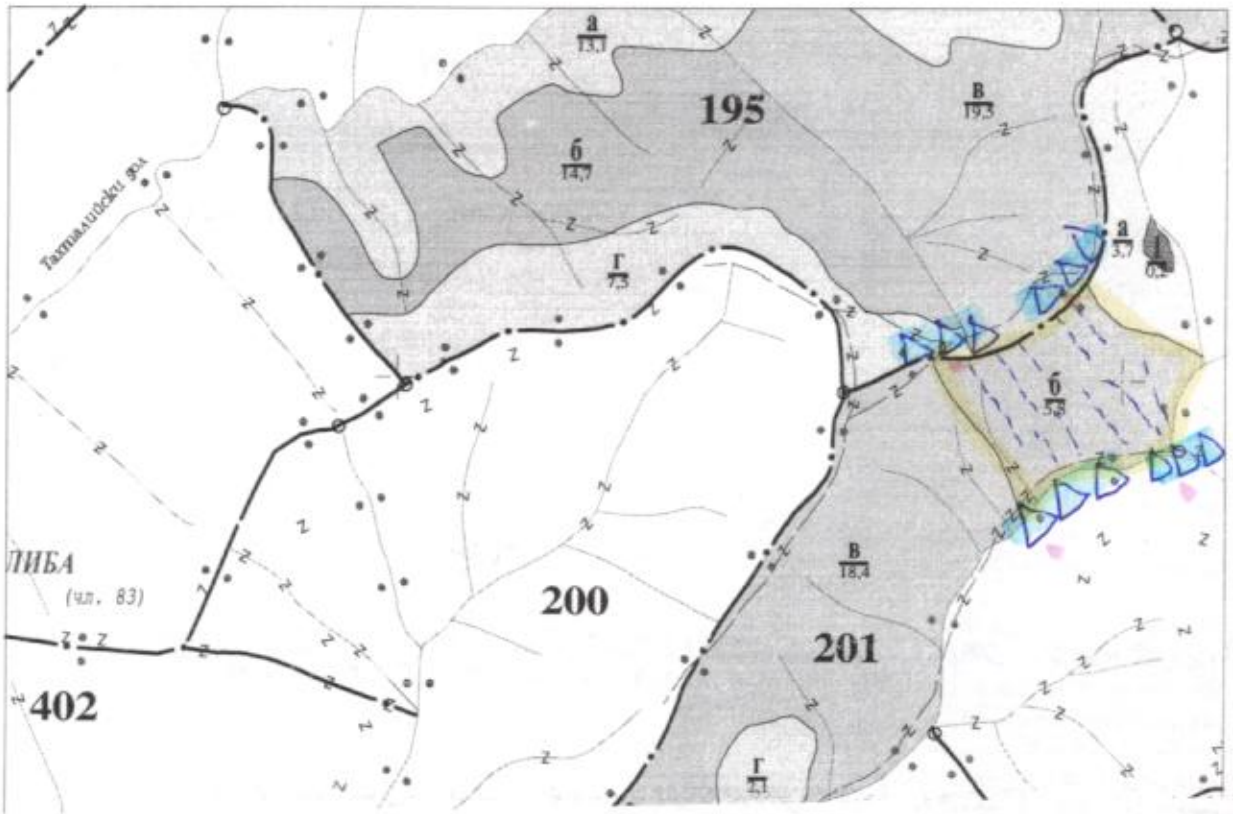

Легенда:

± ± ± ± проектирани коларски вр. извозни пътища

» » » » проектирани тракторни вр. извозни пътища

- - - - - - - съществуващи извозни пътища

▲ ▲ ▲ временен склад

======= съществуващ автомобилен път

xxxxxx трасе на въжена линия

^^^^^^ просека

=+=+=+= проектиран автомобилен път

Гр. на сечище

ГСМ. отпадъци

На схемата задължително се нанасят контурите на насаждението/имота, съществуващите и проектирани временни горски пътища, просеките, просеките за въжени линии, извозни пътища, временни складове както и връзката им със съществуващата автомобилна пътна мрежа

II. Характеристика на насаждението

1. Вид на сечта ...Пробирка.../ интензивност 16...%
Втори вид сеч ...../ интензивност .....%
2. Площ на подотдела ...5.8...ха Размер на сечището...5.8..... ха
3. Състав по план/програма...6Б.,1СМ....., действителен.....6Б.,1СМ.....
4. Запас на 1 ха: с клони....395....куб.м/ха , без клони ...2290.....куб. м/ха.
5. Среден наклон на терена ..22.....градуса.
6. Очакван добив от маркираната дървесина ...348 .....лежаща маса, куб.м.

дърв. вид / категория	ББ	СМ			
едра	113	8			
средна	33	1			

дърв. вид / категория	ББ	СМ					
дребна	2	–				вър-шина	
дърва	194	7					

7.Наличие и характеристика на подраста преди сечта (състав, възраст, средна височина, % на покритие)
...СМ-10., възр-40...., Вис-6.....
.....
8. Средно извозно разстояние ...400 м;
9. Други характеристики на насаждението (*токовища, сватбовища, надлесни дървета, сервитути, защитени територии, Натура 2000, защитени видове описани в доклада за гори с висока консервационна стойност, мъртва дървесина, вододайни зони, биологично разнообразие и др.)*
Натура 2000: ВКС-1.1 ВКС-2 ВКС-5
(Родопи-Западни) (Западни Родопи)
.....

III. Технологични указания и параметри на технологичната инфраструктура

1. Дървесината в насаждението да се добива при спазване на технологичната схема по т. I
2. Сечта ще се извършва с (моторен трион, ръчно, машини; кастренето на отсечените стъбла се извършва: в сечище, на временен склад) ...ББМТ...кастренето на отсечените дървета да става в сечището.....
3. Извозът от сечището до временните складове ще се осъществява с...ГТ...ГПМ... ...животинска теглителна сила... на (цели стъбла, дълги/къси секции, сортименти, чипс и др.; с влачене по терена, изцяло натоварени)...на кси... ...и дълги секции...с влачене по терена.....
.....
4. Проектирани нови горски автомобилни пътища съгласно Наредба 5 за строителството в горските територии без промяна на предназначението им: дължина .....м. широчина .....м.
5. Изграждане/ремонт на временни извозни горски пътища (вярното се подчертава):
5.1. Тракторни – допустимо разстояние между тях .....м (не по-малко от 40 м), дължина .....м, широчина 4 м.
5.2. Коларски - разстояние между тях.....м (не по-малко от 40 м), дължина .....м, широчина ... м
6. Просеки за въжени линии: ..... бр.
допустимо разстояние между просеките ..... м., дължина ..... м., широчина ..... м.
7. Направа на просеки .....бр.
допустимо разстояние между тях .....м., дължина .....м., широчина ..... м.
8. Изграждане на нови временни складове (бр., площ в ха) ...Ч.Р.....
.....
9. Мерки за опазване на оставащите на корен дървета, подраста, младиняка и почвата ...Правилно определяне посоката на повалване.....
10. Начини на почистване на сечището ...на купчини в сечището.....
11. Материалите ще се извозят до временен склад.....
когато мястото на временния склад няма данни, позволяващи точното му определяне или попада извън мащаба на схемата по т. I, се посочват географските му координати в градуси, минути и секунди.
12. Други указания: Г-СМ. и отпадъците да става на определеното за това места.....
Да се изнасят битовите отпадъци от сечището извън горските територии на определените за това места.
13. Всички операции по подготвителните и основните работи да се извършват съгласно изискванията на Правилника за здравословни и безопасни условия на труд в горите и правилата за противопожарна безопасност в горите.

Изготвил: Инсет...Генчев...горски стр... */подпис, име и фамилия/*
дата: 09.12.25
Място на издаване: ДГС Сатовче
№ и дата на удостоверението за упражняване на лесовъдска практика: 1109/10.2014

ЗАПОЗНАТ с технологичния план: ...../попълва се след издаването на позволителното за сеч/
Лицето по чл. 108, ал. 2 от ЗГ, на което е издадено позволително за сеч № .....
.....
/ трите имена, подпис, дата - /
Номер и дата на удостоверението за упражняване на лесовъдска практика: .....

Образец по чл. 53, ал. 3 от НСГ

Одобрил: И.Д. Директор
инж. Любомир Малинов
/име, фамилия и подпис/: .....

дата: 10.03.26 г.,
№ и дата на удостоверението за упражняване на лесовъдска практика: 1564/15.07.25г

Утвърдил: И.Д. Директор
инж. Любомир Малинов
име, фамилия,/ подпис:

/попълва се само в случаите на чл. 53, ал. 4 от НСГ/

дата: 10.03.26 г.,
№ и дата на удостоверението за упражняване на лесовъдска практика: 1564/15.07.25г

ТЕХНОЛОГИЧЕН ПЛАН № 1

За добив на дървесина от отдел 195 подотдел Г
На ТП ДГС/ДЛС/УОГС Селище /попълва се само за държавни гори/
Община Сърница; Землище Сърница;
имот с (кадастрален идентификатор/КВС) №....., /попълва се само за недържавни гори/

I. Схема за добива на дървесина от насаждението

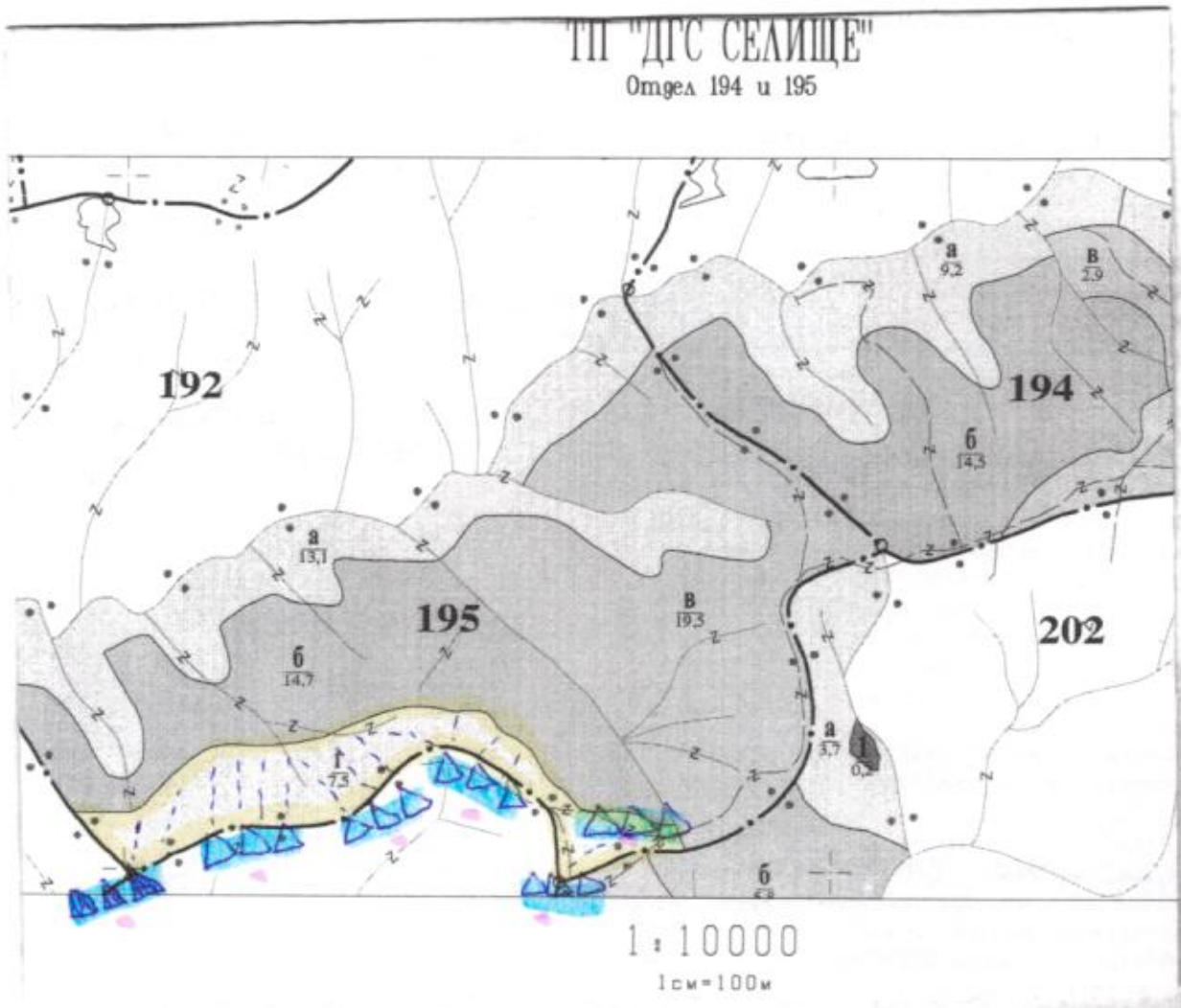

Легенда:

± ± ± ± проектирани коларски вр. извозни пътища

» » » » проектирани тракторни вр. извозни пътища

- - - - - - - съществуващи извозни пътища

▲ ▲ ▲ временен склад

═══ съществуващ автомобилен път

xxxxxx трасе на въжена линия

∿∿∿∿∿ просека

=+=+=+= проектиран автомобилен път

Гр. на селище

ГСМ отпадъци

На схемата задължително се нанасят контурите на насаждението/имота, съществуващите и проектирани временни горски пътища, просеките, просеките за въжени линии, извозни пътища, временни складове както и връзката им със съществуващата автомобилна пътна мрежа

II. Характеристика на насаждението

1. Вид на сечта ...Изборно Прореждане.../ интензивност 15 %
Втори вид сеч ...../ интензивност .....%
2. Площ на подотдела ...7.5.....ха Размер на сечището.....7.5..... ха
3. Състав по план/програма...ББ, СМ....., действителен.....ББ, СМ.....
4. Запас на 1 ха: с клони...365.....куб.м/ха , без клони ...2740...куб. м/ха.
5. Среден наклон на терена ...18...градуса.
6. Очакван добив от маркираната дървесина .....401.....лежаща маса, куб.м.

дърв. вид / категория						дърв. вид / категория						
	ББ						ББ					
едра	280					дребна	2					вър-
средна	29					дърва	90					шина

7. Наличие и характеристика на подраста преди сечта (състав, възраст, средна височина, % на покритие) ...СМ-10, Въз-40, Вис-6.....
.....
8. Средно извозно разстояние 200 м.;
9. Други характеристики на насаждението (*токовища, сватбовища, надлесни дървета, сервитути, защитени територии, Натура 2000, защитени видове описани в доклада за гори с висока консервационна стойност, мъртва дървесина, вододайни зони, биологично разнообразие и др.*)
Натура 2000 (Родопи Западни) ВКС 11 (Западни Родопи) ВКС-2, ВКС-5
.....

III. Технологични указания и параметри на технологичната инфраструктура

1. Дървесината в насаждението да се добива при спазване на технологичната схема по т. 1
2. Сечта ще се извършва с (моторен трион, ръчно, машини; кастренето на отсечените стъбла се извършва: в сечище, на временен склад) ...БМТ, кастренето на отсечените стъбла да става в сечището.....
3. Извозът от сечището до временните складове ще се осъществява с...СТГ или животинска теглителна сила..... на (цели стъбла, дълги/къси секции, сортименти, чипс и др.; с влачене по терена, изцяло натоварени). На..Къси и дълги секции с влачене по терена.....
.....
4. Проектирани нови горски автомобилни пътища съгласно Наредба 5 за строителството в горските територии без промяна на предназначението им: дължина .....м. широчина .....м.
5. Изграждане/ремонт на временни извозни горски пътища (вярното се подчертава):
5.1. Тракторни – допустимо разстояние между тях .....м (не по-малко от 40 м), дължина .....м, широчина 4 м.
5.2. Коларски - разстояние между тях.....м (не по-малко от 40 м), дължина .....м, широчина ... м
6. Просеки за въжени линии: ..... бр.
допустимо разстояние между просеките ..... м., дължина ..... м., широчина ..... м.
7. Направа на просеки .....бр.
допустимо разстояние между тях .....м., дължина .....м., широчина ..... м.
8. Изграждане на нови временни складове (бр., площ в ха) .....
.....
9. Мерки за опазване на оставащите на корен дървета, подраста, младиняка и почвата ...правилно определяне посоката на повалване в сечището.....
10. Начини на почистване на сечището ...на купчини в сечището...
11. Материалите ще се извозят до временен склад.....
когато мястото на временния склад няма данни, позволяващи точното му определяне или попада извън мащаба на схемата по т. 1, се посочват географските му координати в градуси, минути и секунди.
12. Други указания: ...СМ не отпадъците да става на определеното за това място.....
Да се изнасят битовите отпадъци от сечището извън горските територии на определените за това места.
13. Всички операции по подготвителните и основните работи да се извършват съгласно изискванията на Правилника за здравословни и безопасни условия на труд в горите и правилата за противопожарна безопасност в горите.

Изготвил: Исмет Генчев гр.сп. *(подпис, име и фамилия)*
дата: 9.10.25
Място на издаване: с.Селище
№ и дата на удостоверението за упражняване на лесовъдска практика: 1085/10.12.14г.

ЗАПОЗНАТ с технологичния план: ...../попълва се след издаването на позволителното за сеч/
Лицето по чл. 108, ал. 2 от ЗГ, на което е издадено позволително за сеч № .....
.....
/ трите имена, подпис, дата - /
№ и дата на удостоверението за упражняване на лесовъдска практика: .....

Образец по чл. 53, ал. 6 от НСГ

Одобрил: И.Д. Директор

/име, фамилия и подпис/: инж. Любомир Малинов

дата: 10.03.26 г.,

№ и дата на удостоверението за упражняване на лесовъдска практика: 15641/15.07.25г.

Утвърдил: И.Д. Директор инж. Любомир Малинов

име, фамилия,/ подпис:

/попълва се само в случаите на чл. 53, ал. 4 от НСГ/

дата:.....г.,

№ и дата на удостоверението за упражняване на лесовъдска практика: .....

ТЕХНОЛОГИЧЕН ПЛАН № 1

За добив на дървесина от отдел 195 подотдел В

На ТП ДГС/~~ДЛС~~/~~УОГС~~ Селище /*попълва се само за държавни гори*/

Община Сърница; Землище Сърница;

имот с (кадастрален идентификатор/КВС) №....., /*попълва се само за недържавни гори*/

I. Схема за добива на дървесина от насаждението

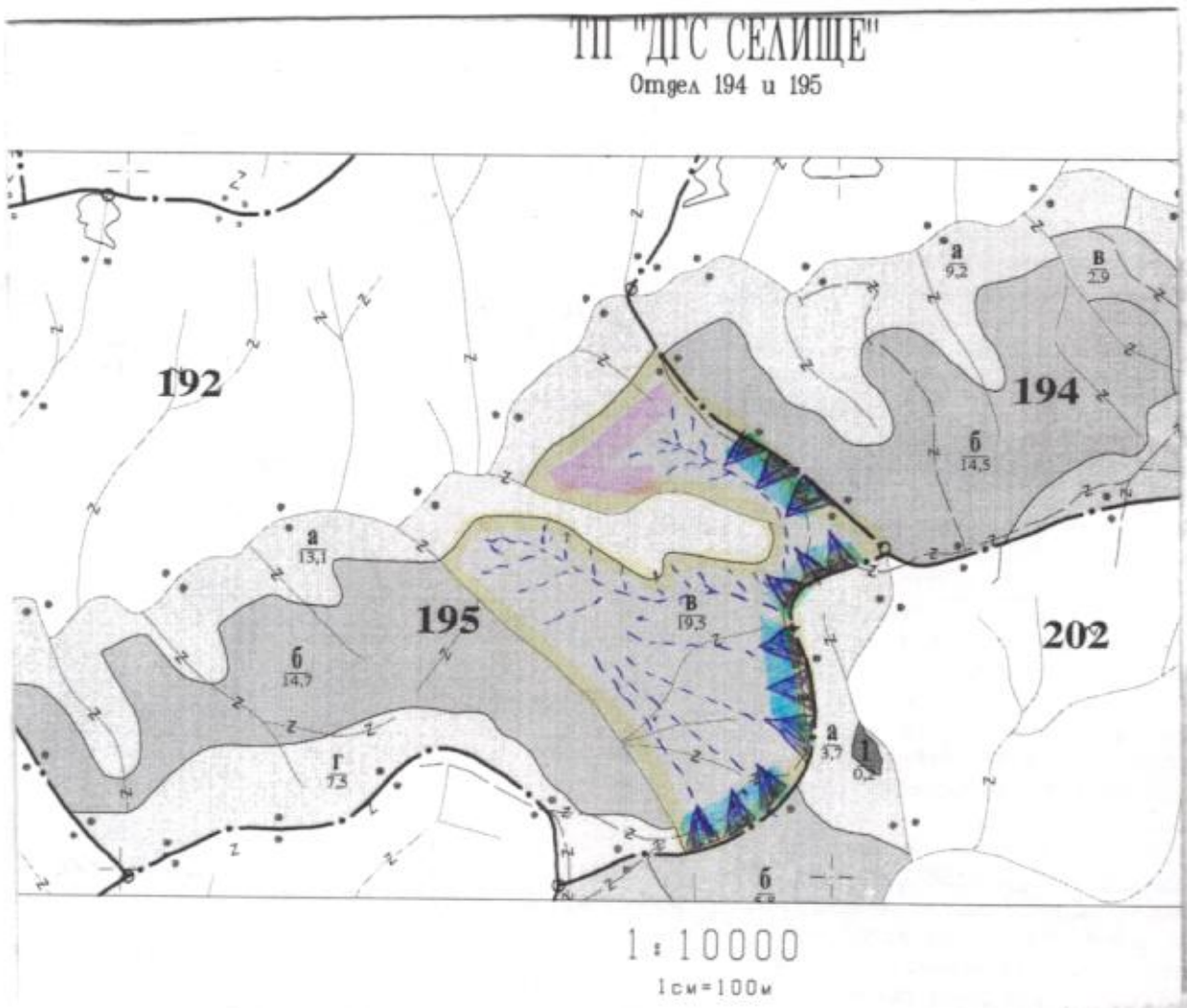

Легенда:

± ± ± ± проектирани коларски вр. извозни пътища

» » » » проектирани тракторни вр. извозни пътища

Не марк. част

- - - - - - - съществуващи извозни пътища

▲ ▲ ▲ временен склад

======= съществуващ автомобилен път

xxxxxx трасе на въжена линия

^^^^^^^ просека

=+=+=+= проектиран автомобилен път

гр. на сечище

гсм. отпадъци

На схемата задължително се нанасят контурите на насаждението/имота, съществуващите и проектирани временни горски пътища, просеките, просеките за въжени линии, извозни пътища, временни складове както и връзката им със съществуващата автомобилна пътна мрежа

II. Характеристика на насаждението

1. Вид на сечта ...Изборно Проредяване... / интензивност 14 %
Втори вид сеч ..... / интензивност ..... %
2. Площ на подотдела 19.5 ...ха Размер на сечището 15.5 ... ха
3. Състав по план/програма ...6Б 4СМ..., действителен ...6Б 4СМ...
4. Запас на 1 ха: с клони ...378... куб.м/ха , без клони ...7370... куб. м/ха.
5. Среден наклон на терена ...24... градуса.
6. Очакван добив от маркираната дървесина ...977... лежаща маса, куб.м.

дърв. вид / категория	6Б	4СМ				дърв. вид / категория	6Б	4СМ					
едра	279	74				дребна	3	–				върш.	
средна	42	8				дърва	463	108					

7. Наличие и характеристика на подраста преди сечта (състав, възраст, средна височина, % на покритие)
...СМ-10, 15г.-40 вис.-6...

8. Средно извозно разстояние ...500м...
9. Други характеристики на насаждението (*токовища, сватбовища, надлесни дървета, сервитути, защитени територии, Натура 2000, защитени видове описани в доклада за гори с висока консервационна стойност, мъртва дървесина, вододайни зони, биологично разнообразие и др.*)
...(Родопи Западни) (Западни Родопи)
Натура 2000, ВКС-1.1 ВКС-2 ВКС-5

III. Технологични указания и параметри на технологичната инфраструктура

1. Дървесината в насаждението да се добива при спазване на технологичната схема по т. I
2. Сечта ще се извършва с (моторен трион, ръчно, машини; кастренето на отсечените стъбла се извършва: в сечище, на временен склад) БМ. кастренето на отсечените стъбла да се извършва в сечището
3. Извозът от сечището до временните складове ще се осъществява с С.Г.Т. 4х4 ... нивотатическа тегленча сила ... на (цели стъбла, дълги/къси секции, чипс и др.; с влачене по терена, изцяло натоварени) на къси и дълги секции с влачене по терена
4. Проектирани нови горски автомобилни пътища съгласно Наредба 5 за строителството в горските територии без промяна на предназначението им: дължина .....м. широчина .....м.
5. Изграждане/ремонт на временни извозни горски пътища (вярното се подчертава):
   5.1. Тракторни – допустимо разстояние между тях .....м (не по-малко от 40 м), дължина 500 м, широчина 4 м.
   5.2. Коларски - разстояние между тях.....м (не по-малко от 40 м), дължина .....м, широчина ... м
6. Просеки за въжени линии: ..... бр.
допустимо разстояние между просеките ..... м., дължина ..... м., широчина ..... м.
7. Направа на просеки .....бр.
допустимо разстояние между тях .....м., дължина .....м., широчина ..... м.
8. Изграждане на нови временни складове (бр., площ в ха) .....
9. Мерки за опазване на оставащите на корен дървета, подраста, младиняка и почвата Правилно определяне посоката на изваряне
10. Начини на почистване на сечището На купчини в сечището
11. Материалите ще се извозят до временен склад .....
когато мястото на временния склад няма данни, позволяващи точното му определяне или попада извън мащаба на схемата по т. I, се посочват географските му координати в градуси, минути и секунди.
12. Други указания: С.М. и отпадъците да се оставя на определеното за това място
Да се изнасят битовите отпадъци от сечището извън горските територии на определените за това места.
13. Всички операции по подготвителните и основните работи да се извършват съгласно изискванията на Правилника за здравословни и безопасни условия на труд в горите и правилата за противопожарна безопасност в горите.

Изготвил: Исмет Генчев - горски стр. ... /подпис, име и фамилия/
дата 9.10.2015
Място на издаване ДГС Сатуна
№ и дата на удостоверението за упражняване на лесовъдска практика 1035/10.12.14

ЗАПОЗНАТ с технологичния план: ...../попълва се след издаването на позволителното за сеч/
Лицето по чл. 108, ал. 2 от ЗГ, на което е издадено позволително за сеч № .....
/ трите имена, подпис, дата - /
№ и дата на удостоверението за упражняване на лесовъдска практика: .....

Образец по чл. 53, ал. 6 от НСГ

Одобрил: И.Д. Директор
инж. Любомир Малинов
/име, фамилия и подпис/: .....

дата: 10.03.26 г.,
№ и дата на удостоверението за упражняване на лесовъдска практика: 156 41/150725 г.

Утвърдил: .....
.....
име, фамилия,/ подпис:

/попълва се само в случаите на чл. 53, ал. 4 от НСГ/

дата: .....г.,
№ и дата на удостоверението за упражняване на лесовъдска практика: .....

ТЕХНОЛОГИЧЕН ПЛАН № 1.

За добив на дървесина от отдел 194 подотдел 14
На ТП ДГС/ДЛС/УОГС Селище /*попълва се само за държавни гори*/
Община Сърница; Землище Сърница;
имот с (кадастрален идентификатор/КВС) №....., /*попълва се само за недържавни гори*/

I. Схема за добива на дървесина от насаждението

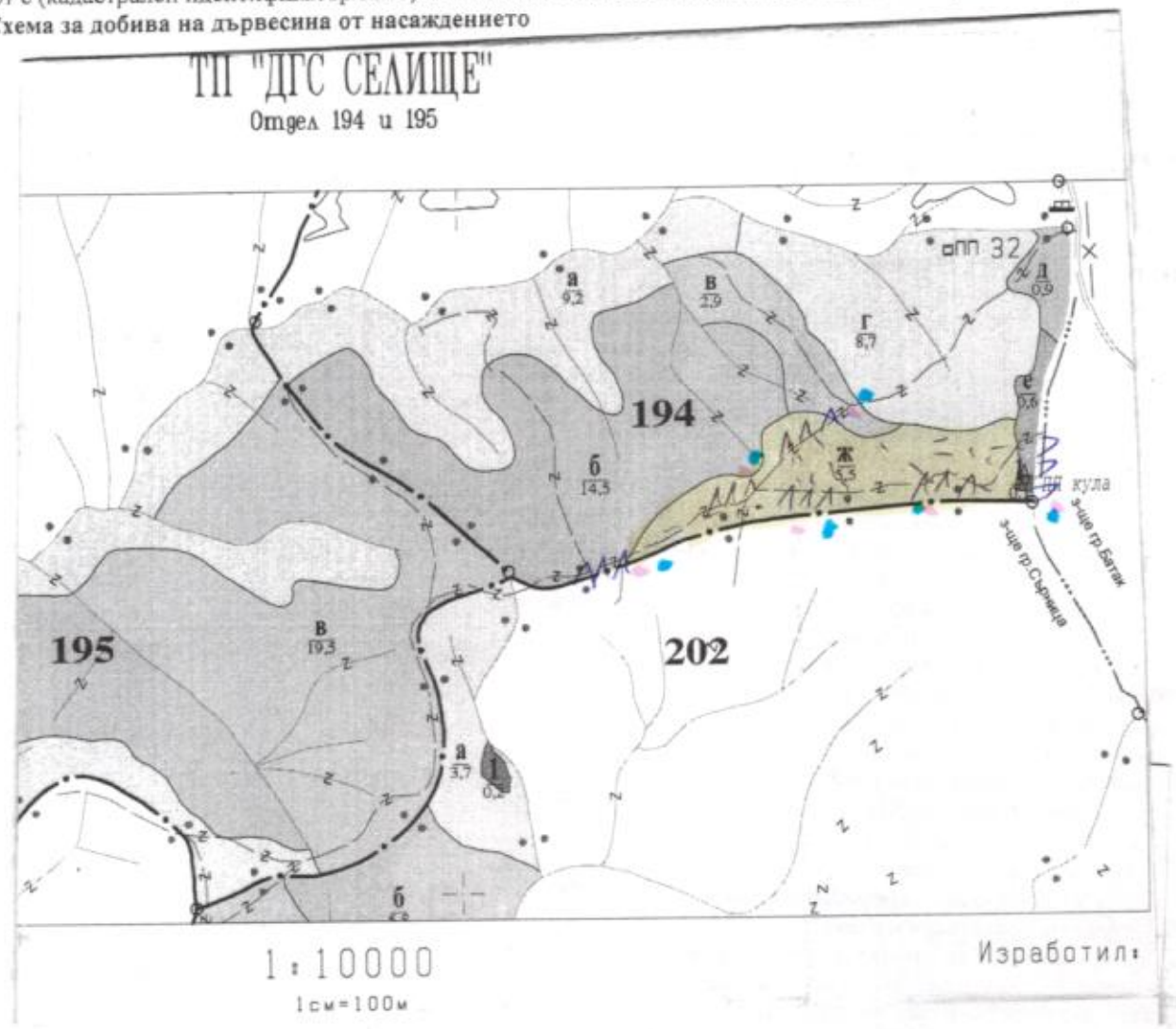

Легенда:

± ± ± ± проектирани коларски вр. извозни пътища

» » » » проектирани тракторни вр. извозни пътища

- - - - - - - съществуващи извозни пътища

▲ ▲ ▲ временен склад

======= съществуващ автомобилен път

xxxxxx трасе на въжена линия

~~~~~~ просека

=+=+=+= проектиран автомобилен път

..... селище

..... ГСМ отпадници

На схемата задължително се нанасят контурите на насаждението/имота, съществуващите и проектирани временни горски пътища, просеките, просеките за въжени линии, извозни пътища, временни складове както и връзката им със съществуващата автомобилна пътна мрежа
~~~~~~

II. Характеристика на насаждението

1. Вид на сечта ..... Възобновителна ..... / интензивност ..... 15 %
Втори вид сеч ..... / интензивност ..... %
2. Площ на подотдела ..... 5,5 ..... ха Размер на сечището ..... 5,5 ..... ха
3. Състав по план/програма ..... 8б 8 м 2 ....., действителен ..... 8б 8 м 2 .....
4. Запас на 1 ха: с клони ..... 413 ..... куб.м/ха , без клони ..... куб. м/ха.
5. Среден наклон на терена ..... 18 ..... градуса.
6. Очакван добив от маркираната дървесина ..... 302 ..... лежаща маса, куб.м.

дърв. вид / категория						дърв. вид / категория						
	8б	м					8б	м				
едра	64	83				дребна						вър-шина
средна	2	12				дърва	95	46				

7. Наличие и характеристика на подраста преди сечта (състав, възраст, средна височина, % на покритие) ..... На т.у.р. 2000 BG 0001038 / Родопи Западни / BG 0002063 / Западни Родопи / Мелівобластна 91 С А .....
8. Средно извозно разстояние ..... 3 км .....;
9. Други характеристики на насаждението (*токовища, сватбовища, надлесни дървета, сервитути, защитени територии, Натура 2000, защитени видове описани в доклада за гори с висока консервационна стойност, мъртва дървесина, вододайни зони, биологично разнообразие и др.*)
..... ВКС 1-1 ВКС-2 ВКС-5 .....
.....
.....

III. Технологични указания и параметри на технологичната инфраструктура

1. Дървесината в насаждението да се добива при спазване на технологичната схема по т. I
2. Сечта ще се извършва с (моторен трион, ръчно, машини; кастренето на отсечените стъбла се извършва: в сечище, на временен склад) ..... Б.М.Т. Кастренето ще се отсъществи в сечищата .....
3. Извозът от сечището до временните складове ще се осъществява с ..... С.Г.Т. или животинска сила ..... на (цели стъбла, дълги/къси секции, сортименти, чипс и др.; с влачене по терена, изцяло натоварени) .....
..... На къси и дълги секции с влачене по терена .....
.....
4. Проектирани нови горски автомобилни пътища съгласно Наредба 5 за строителството в горските територии без промяна на предназначението им: дължина .....м. широчина .....м.
5. Изграждане/ремонт на временни извозни горски пътища (вярното се подчертава):
5.1. Тракторни – допустимо разстояние между тях .....м (не по-малко от 40 м), дължина .....м, широчина 4 м.
5.2. Коларски - разстояние между тях.....м (не по-малко от 40 м), дължина .....м, широчина ... м
6. Просеки за въжени линии: ..... бр.
допустимо разстояние между просеките ..... м., дължина ..... м., широчина ..... м.
7. Направа на просеки .....бр.
допустимо разстояние между тях .....м., дължина .....м., широчина ..... м.
8. Изграждане на нови временни складове (бр., площ в ха) ..... 6 .....
.....
9. Мерки за опазване на оставащите на корен дървета, подраста, младиняка и почвата ..... Правилно определяне посоката на повала .....
10. Начини на почистване на сечището ..... на купи в сечищата .....
11. Материалите ще се извозят до временен склад ..... Бирколата .....
когато мястото на временния склад няма данни, позволяващи точното му определяне или попада извън мащаба на схемата по т. I, се посочват географските му координати в градуси, минути и секунди.
12. Други указания: ..... ГСМ и отпадъците до столовете ....
..... определените за това места .....
Да се изнасят битовите отпадъци от сечището извън горските територии на определените за това места.
13. Всички операции по подготвителните и основните работи да се извършват съгласно изискванията на Правилника за здравословни и безопасни условия на труд в горите и правилата за противопожарна безопасност в горите.

Изготвил: ..... И. Добрилев ..... */подпис, име и фамилия/*
дата: 03.10.25 г.
Място на издаване ..... О.Г.С. Сечище"
№ и дата на удостоверението за упражняване на лесовъдска практика: ОД-85 / 22.11.13 г.

ЗАПОЗНАТ с технологичния план: ...../попълва се след издаването на позволителното за сеч/
Лицето по чл. 108, ал. 2 от ЗГ, на което е издадено позволително за сеч № .....
.....
/ трите имена, подпис, дата - /
№ и дата на удостоверението за упражняване на лесовъдска практика: .....

Образец по чл. 53, ал. 6 от НСГ

Одобрил: ИД Директор инж. Любомир Малинов
/име, фамилия и подпис/: .....

дата: 10.03.26 г.,
№ и дата на удостоверението за упражняване на лесовъдска практика: 156.41 / 15.07.25 г.

Утвърдил: .....
.....
име, фамилия,/ подпис:

/попълва се само в случаите на чл. 53, ал. 4 от НСГ/
дата: .....г.,
№ и дата на удостоверението за упражняване на лесовъдска практика: .....

ТЕХНОЛОГИЧЕН ПЛАН № ....

За добив на дървесина от отдел 207 подотдел ?
На ТП ДГС/ДЛС/УОГС „Селище" /попълва се само за държавни гори/
Община Сърница; Землище Сърница;
имот с (кадастрален идентификатор/КВС) №....., /попълва се само за недържавни гори/

I. Схема за добива на дървесина от насаждението

ТП "ДГС СЕЛИЩЕ"

Отдел 207

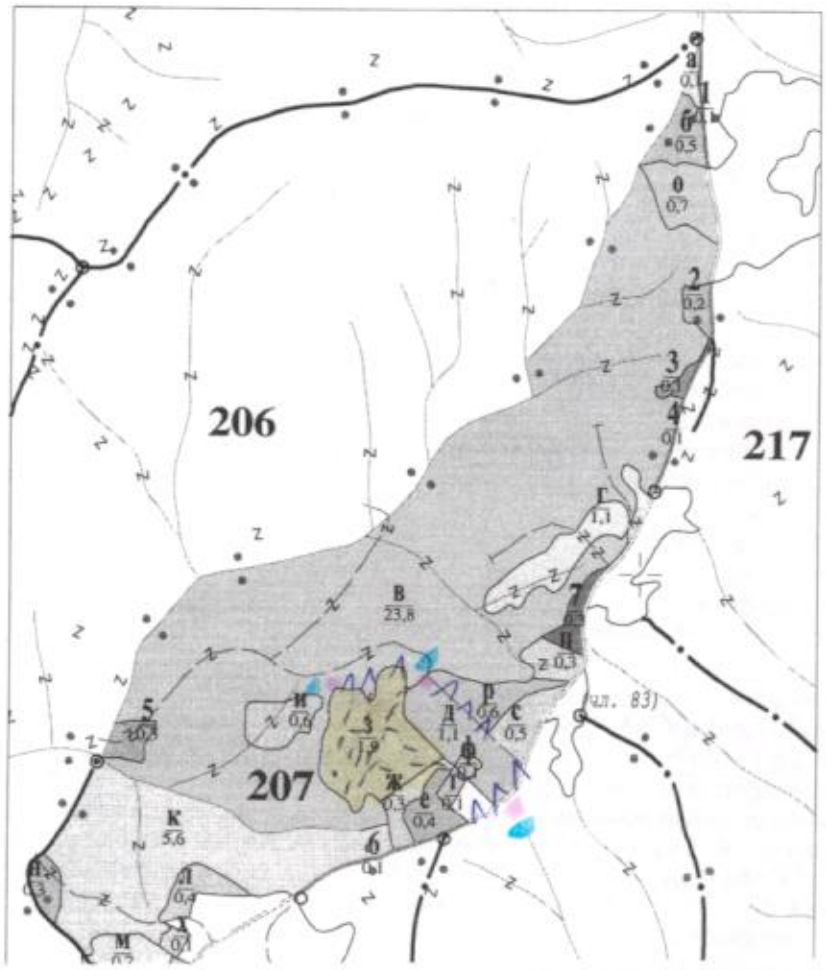

± ± ± ± проектирани коларски вр. извозни пътища

» » » » проектирани тракторни вр. извозни пътища

- - - - - - - съществуващи извозни пътища

▲ ▲ ▲ временен склад

======= съществуващ автомобилен път

xxxxxx трасе на въжена линия

~~~~~~ просека

=+=+=+= проектиран автомобилен път

...Селище

...ТСМ отрадици

На схемата задължително се нанасят контурите на насаждението/имота, съществуващите и проектирани временни горски пътища, просеките, просеките за въжени линии, извозни пътища, временни складове както и връзката им със съществуващата автомобилна пътна мрежа
~~~~~~

II. Характеристика на насаждението

1. Вид на сечта ...Прореждане.../ интензивност ...20...%
Втори вид сеч ...../ интензивност .....%
2. Площ на подотдела ...1,9...ха Размер на сечището...1,0..... ха
3. Състав по план/програма...см 10....., действителен...см 10.....
4. Запас на 1 ха: с клони...277...куб.м/ха , без клони .....куб. м/ха.
5. Среден наклон на терена ...6.....градуса.
6. Очакван добив от маркираната дървесина ...39.....лежаща маса, куб.м.

дърв. вид / категория						дърв. вид / категория							
	см						бб	см					
едра	4					дребна		4				вър-шина	
средна	17					дърва	2	12					

7.Наличие и характеристика на подраста преди сечта (състав, възраст, средна височина, % на покритие) ...Натура 2000 BG 0001038 (Родопи Западни)
...BG 0002063 (Западни Родопи).....

8. Средно извозно разстояние ...3 км

9. Други характеристики на насаждението (*токовища, сватбовища, надлесни дървета, сервитути, защитени територии, Натура 2000, защитени видове описани в доклада за гори с висока консервационна стойност, мъртва дървесина, водобайни зони, биологично разнообразие и др.*)
...ВКС 1.1 ВКС 2 ВКС-5 Натура 2000
BG 0001038 Родопи Западни / BG 0002063 Западни Родопи.....

III. Технологични указания и параметри на технологичната инфраструктура

1. Дървесината в насаждението да се добива при спазване на технологичната схема по т. I
2. Сечта ще се извършва с (моторен трион, ръчно, машини; кастренето на отсечените стъбла се извършва: в сечище, на временен склад) ...БМП кастренето на отсечените стъбла да бъдат в сечището.....
3. Извозът от сечището до временните складове ще се осъществява с...СГТ.....на ниво терен с вилк..... на (цели стъбла, дълги/къси секции, сортименти, чипс и др.; с влачене по терена, изцяло натоварени).....
...На къси и дълги секции с влачене по терен.....
4. Проектирани нови горски автомобилни пътища съгласно Наредба 5 за строителството в горските територии без промяна на предназначението им: дължина .....м. широчина .....м.
5. Изграждане/ремонт на временни извозни горски пътища (вярното се подчертава):
5.1. Тракторни – допустимо разстояние между тях .....м (не по-малко от 40 м), дължина .....м, широчина 4 м.
5.2. Коларски - разстояние между тях.....м (не по-малко от 40 м), дължина .....м, широчина ... м
6. Просеки за въжени линии: ..... бр.
допустимо разстояние между просеките ..... м., дължина ..... м., широчина ..... м.
7. Направа на просеки .....бр.
допустимо разстояние между тях .....м., дължина .....м., широчина ..... м.
8. Изграждане на нови временни складове (бр., площ в ха) ...3.....
.....
9. Мерки за опазване на оставащите на корен дървета, подраста, младиняка и почвата ...Правилно определяне посоката на повалянето.....
10. Начини на почистване на сечището ...на купчини в сечището.....
11. Материалите ще се извозят до временен склад.....
когато мястото на временния склад няма данни, позволяващи точното му определяне или попада извън мащаба на схемата по т. I, се посочват географските му координати в градуси, минути и секунди.
12. Други указания: ...ГСМ от подаръка да се бъде на определените за това място.....
Да се изнасят битовите отпадъци от сечището извън горските територии на определените за това места.
13. Всички операции по подготвителните и основните работи да се извършват съгласно изискванията на Правилника за здравословни и безопасни условия на труд в горите и правилата за противопожарна безопасност в горите.

Изготвил:...И. Добрилова..... /подпис, име и фамилия/
дата:23.10.25г.
Място на издаване...ДГС „Сечище"
№ и дата на удостоверението за упражняване на лесовъдска практика: 99.85/22.11.13г.

ЗАПОЗНАТ с технологичния план: ...../попълва се след издаването на позволителното за сеч/
Лицето по чл. 108, ал. 2 от ЗГ, на което е издадено позволително за сеч № .....
.....
/ трите имена, подпис, дата - /
№ и дата на удостоверението за упражняване на лесовъдска практика: .....